



СЛУЖБЕНИ ЛИСТ ГРАДА КРУШЕВЦА

Година LV

21. новембар 2025. године

Излази по потреби

Број 16

I- АКТИ СКУПШТИНЕ ГРАДА КРУШЕВЦА

344

На основу члана 20. став 1. тачка 4. и члана 23. Закона о локалној самоуправи („Сл. гласник РС”, бр. 129/07, 83/14 - др. закон, 101/16 - др. закон, 47/18 и 111/21 - др. закон) и члана 22. Статута града Крушевца („Сл. лист града Крушевца”, бр. 15/18 и 11/24),

Скупштина града Крушевца, на седници одржаној дана 20. новембра 2025. године, донела је

О Д Л У К У

О УТВРЂИВАЊУ ПРАВА РОДИТЕЉУ – НЕГОВАТЕЉУ НА МЕСЕЧНУ НОВЧАНУ НАКНАДУ НА ТЕРИТОРИЈИ ГРАДА КРУШЕВЦА

Члан 1.

Право на месечну новчану накнаду родитељу - неговатељу признаје се једном родитељу који живи са дететом и непосредно негује дете са сметњама у развоју које је у задовољавању својих основних животних потреба потпуно зависно од помоћи и неге другог лица или дете којем је због одржавања живота неопходно пружање специфичне неге извођењем медицинских, односно техничких захвата за које је родитељ оспособљен, а та специфична нега конституише потпуну зависност детета од родитеља.

Потпуна зависност из става 1. овог члана постоји:

1. код детета код кога је вештачењем, на основу прописа о пензијском и инвалидском осигурању, утврђено да има телесно оштећење од 100% по једном основу или да има органски трајни поремећај неуролошког и психичког типа или да има више оштећења, с тим да ниво оштећења износи минимум по 70% по најмање два основа, односно код кога је утврђено постојање потребе за помоћ и негу другог лица у смислу члана 92. став 5. Закона о социјалној заштити.

2. код детета коме је, на основу мишљења комисије републичког фонда за пензијско и инвалидско осигурање која се образује и финансира у складу са прописом о финансијској подршци породици са децом, неопходна посебна нега због тешког степена психо-физичке ометености и инвалидитета.

Члан 2.

Ако у породици има двоје или више деце из члана 1. Одлуке, право на месечну новчану накнаду може да оствари само један родитељ.

Члан 3.

Право на месечну новчану накнаду може остварити родитељ:

- који је држављанин Републике Србије и који на дан ступања на снагу ове одлуке има пријављено пребивалиште на територији града Крушевца,
- чије дете је држављанин Републике Србије и које на дан ступања на снагу ове одлуке има пријављено пребивалиште на територији града Крушевца,
- који живи у заједничком домаћинству са дететом из члана 1. Одлуке,
- чије дете је остварило право на увећани додатак за помоћ и негу другог лица,
- који је незапослен, јер због неге и бриге о детету не може да остварује приходе сопственим радом у смислу Закона о раду,
- који је продужио родитељско право након пунолетства детета,
- који је постављен за старатеља свом детету које је потпуно лишено пословне способности,
- који је пословно способан,
- до стицања права на пензију.

Члан 4.

Право на месечну новчану накнаду не може остварити родитељ:

- који је потпуно или делимично лишен родитељског права,
- који је лишен пословне способности,
- чије дете је на смештају у установи социјалне заштите,
- чије дете је на школовању у установи са интернатским смештајем, а родитељ није у пратњи свог детета,
- чије дете је у хранитељској породици,
- чије дете је у сродничкој хранитељској породици,
- који је осуђиван или се против њега води кривични поступак за кривична дела против слободе и тела, против полних слобода, против брака и породице и друга кривична дела за која се процени да могу бити од утицаја на остваривање новчане месечне накнаде родитељу - неговатељу.

Члан 5.

Право на месечну новчану накнаду родитељу - неговатељу престаје:

- на захтев родитеља - неговатеља,
- када родитељ - неговатељ оствари право на пензију,
- родитељу - неговатељу коме је престало држављанство Републике Србије,
- родитељу - неговатељу који се одјави са пребивалишта на територији Града Крушевца,
- родитељу - неговатељу који се запосли,
- уколико родитељ - неговатељ није више у могућности да пружи потребну негу, помоћ и надзор,
- уколико родитељ - неговатељ не пружа адекватну негу, помоћ и надзор из неоправданих разлога,
- уколико је родитељ - неговатељ делимично или потпуно лишен родитељског права,
- уколико се родитељ - неговатељ налази у истражном затвору или на издржавању казне затвора,
- уколико детету престане држављанство Републике Србије,
- уколико се дете одјави са пребивалишта на територији Града Крушевца,
- смрћу родитеља - неговатеља,
- смрћу детета.

Родитељ - неговатељ је у обавези да сваку промену пријави у року од 15 дана од дана њеног настанка.

Право на месечну новчану накнаду родитељу - неговатељу утврђено у складу са овом Одлуком, престаје уколико ово право буде регулисано законским прописима.

Члан 6.

Поступак за остваривање права на месечну новчану накнаду родитељу - неговатељу покреће се подношењем захтева на прописаном обрасцу Градској управи – Одељењу за друштвене делатности.

Уз захтев из претходног става подноси се следећа документација којом се доказује испуњеност услова за остваривање права на месечну новчану накнаду родитељу - неговатељу:

- Очитана лична карта родитеља, односно фотокопија личне карте уколико не садржи чип,
- Очитана здравствена књижица детета и очитана лична карта, односно фотокопија личне карте уколико не садржи чип,
- Фотокопија картице текућег рачуна,
- Извод из матичне књиге рођених за дете,
- Фотокопија решења о признавању права на увећани додатак за помоћ и негу другог лица,
- Уверење Националне службе за запошљавање да је родитељ незапослено лице,

- Уверење Центра за социјални рад да се родитељ непосредно стара о детету,

- Уверење о некажњавању из казнене евиденције МУП-а за родитеља,

- Уверење суда да се против родитеља не води кривични поступак,

- Уверење суда да се против родитеља не води поступак за лишење пословне способности и лишење родитељског права,

- изјаву да је сагласан да надлежно Одељење Градске управе може за потребе поступка извршити увид, прибавити и обрадити медицинску документацију детета,

- изјаву да је сагласан да надлежно Одељење Градске управе може за потребе поступка извршити увид, прибавити и обрадити податке о чињеницама о којима се води службена евиденција, а који су неопходни у поступку одлучивања,

- другу документацију која је неопходна у поступку одлучивања.

О поднетом захтеву за остваривање права на месечну новчану накнаду родитељу - неговатељу Градска управа града Крушевца доноси решење којим се утврђује остваривање права на месечну новчану накнаду родитељу - неговатељу, односно решење о одбијању или одбацивању захтева за остваривање права на месечну новчану накнаду родитељу - неговатељу.

Члан 7.

Захтев за остваривање права на месечну новчану накнаду родитељу - неговатељу разматра посебна Комисија коју образује Градско веће града Крушевца.

Решењем о образовању Комисије утврђују се њен састав, основни задаци и друга питања од значаја за рад Комисије.

Комисија има минимум 5 чланова. Радом Комисије руководи председник. Комисија у свом саставу мора да има дипломираног правника, дефектолога и лекара специјалисту. У зависности од потреба Комисија може да ангажује и друга стручна лица.

Након разматрања захтева, Комисија подноси Градској управи града Крушевца образложени предлог, на основу ког начелник Градске управе доноси решење о утврђивању права на месечну новчану накнаду родитељу - неговатељу.

Чланови Комисије за свој рад имају право на накнаду.

Члан 8.

Рок за одлучивање по захтеву је 30 дана од дана подношење захтева.

Право на месечну новчану накнаду родитељу - неговатељу почиње да се остварује наредног месеца

од месеца у ком је Решење о остваривању права на месечну новчану накнаду родитељу - неговатељу постало правноснажно.

На решење из претходног става може се поднети жалба Градском већу града Крушевца у року од 15 дана од дана пријема решења.

Члан 9.

Право на месечну новчану накнаду родитељу - неговатељу не искључује право детета и родитеља на друге врсте помоћи и подршке Града Крушевца из области социјалне и здравствене заштите.

Члан 10.

Решењем о остваривању права на месечну новчану накнаду родитељу - неговатељу, утврђује се право на месечну новчану накнаду која је једнака минималној заради у Републици Србији увећаној за 5% и увећаној за износ доприноса обавезног осигурања, обрачунатој по најнижој месечној основици за плаћање доприноса пензијског и инвалидског осигурања за текућу годину.

Родитељ - неговатељ је дужан да у року од 8 дана од дана правноснажности решења о остваривању права на месечну новчану накнаду поднесе захтев за укључивање у обавезно осигурање како би обезбедио права из овог осигурања под условима и у обиму и на начин којим то предвиђа Закон о пензијском и инвалидском осигурању.

Члан 11.

Средстава за финансирање месечне новчане накнаде из члана 10. обезбеђују се Одлуком о буџету града Крушевца.

Исплата дела накнаде који је једнак минималној заради у Републици Србији врши се на рачун родитеља - неговатеља. Исплата дела накнаде за износ доприноса обавезног осигурања врши се на рачун Републичког фонда за пензијско и инвалидско осигурање.

Члан 12.

Евиденцију родитеља - неговатеља којима је признато право на остваривање месечне новчане накнаде сачињава и води Градска управа – Одељење за друштвене делатности.

Садржај и начин вођења евиденције из става 1. овог члана утврђује Градска управа – Одељење за друштвене делатности.

Члан 13.

Ревизија права на остваривање месечне новчане накнаде родитељу - неговатељу врши се, по правилу, једном годишње или чешће уколико за то постоје оправдани разлози.

Ревизију врши Комисија.

Члан 14.

Ова одлука ступа на снагу осмог дана од дана објављивања у "Службеном листу града Крушевца", а примењиваће се од 01.01.2026. године.

СКУПШТИНА ГРАДА КРУШЕВЦА

I Број:022-490/2025

ПРЕДСЕДНИЦА,
Драгана Баришић, с.р.

345

На основу члана 6. став 5. до 10. и члана 7а став (1). Закона о порезима на имовину („Сл. гласник РС“, бр. 26/01, 45/02, 80/02, 135/04, 61/07, 5/09, 101/10, 24/11, 78/11, 57/12, 47/13, 68/14 -др. закон, 95/18, 99/18 – одлука УС, 86/19, 144/20, 118/21, 138/22, 92/23 и 94/24) и члана 22. Статута града Крушевца („Службени лист града Крушевца", бр. 15/18 и 11/24),

Скупштина града Крушевца, на седници одржаној дана 20. новембра 2025. године, донела је

О Д Л У К У

О УТВРЂИВАЊУ ПРОСЕЧНИХ ЦЕНА КВАДРАТНОГ МЕТРА НЕПОКРЕТНОСТИ ЗА УТВРЂИВАЊЕ ПОРЕЗА НА ИМОВИНУ ЗА 2026. ГОДИНУ НА ТЕРИТОРИЈИ ГРАДА КРУШЕВЦА

Члан 1.

Овом одлуком утврђују се просечне цене квадратног метра одговарајућих непокретности за утврђивање пореза на имовину за 2026. годину на територији града Крушевца.

Члан 2.

На територији града Крушевца, Одлуком о одређивању зона и најопремљеније зоне, одређене су **ЧЕТИРИ** зоне за утврђивање пореза на имовину, према комуналној опремљености и опремљености јавним објектима, саобраћајној повезаности са централним деловима града Крушевца, односно са радним зонама и другим садржајима у насељу. Прва зона одређена је за најопремљенију зону.

Просечне цене квадратног метра непокретности за утврђивање пореза на имовину за 2026. годину на територији Града Крушевца у **ПРВОЈ** зони износе:

- 1) грађевинско земљиште 20.594,00 динара
- 2) стан 139.602,00 динара
- 3) кућа за становање 43.315,00 динара
- 4) пословне зграде и други (надземни и подземни) грађевински објекти који служе за обављање делатности 146.324,00 динара
- 5) гараже и помоћни објекти 63.930,00 динара.

Просечне цене квадратног метра непокретности за утврђивање пореза на имовину за 2026. годину на територији Града Крушевца у **ДРУГОЈ** зони износе:

- 1) грађевинско земљиште 5.857,00 динара
- 2) стан 117.119,00 динара
- 3) кућа за становање 29.728,00 динара
- 4) пословне зграде и други (надземни и подземни) грађевински објекти који служе за обављање делатности 102.736,00 динара
- 5) гараже и помоћни објекти 30.485,00 динара.

Просечне цене квадратног метра непокретности за утврђивање пореза на имовину за 2026. годину на територији Града Крушевца у **ТРЕЋОЈ** зони износе:

- 1) грађевинско земљиште 1.638,00 динара
- 2) пољопривредно земљиште 188,00 динара
- 3) шумско земљиште 179,00 динара
- 4) друго земљиште 113,00 динара
- 5) стан 78.792,00 динара
- 6) кућа за становање 20.765,00 динара
- 7) пословне зграде и други (надземни и подземни) грађевински објекти који служе за обављање делатности 50.098,00 динара
- 8) гаража и помоћни објекти 11.015,00 динара.

Просечне цене квадратног метра непокретности за утврђивање пореза на имовину за 2026. годину на територији Града Крушевца у **ЧЕТВРТОЈ** зони износе:

- 1) грађевинско земљиште 680,00 динара
- 2) пољопривредног земљишта 188,00 динара
- 3) шумског земљишта 179,00 динара
- 4) друго земљиште 113,00 динара
- 5) стан 53.808,00 динара
- 6) кућа за становање 10.662,00 динара
- 7) пословне зграде и други (надземни и подземни) грађевински објекти који служе за обављање делатности 6.788,00 динара
- 8) гаража и помоћни објекти 6.242,00 динара.

Члан 3.

За непокретност обвезника који не води пословне књиге, за коју је том обвезнику утврђен порез на имовину за 2025. годину, за одговарајућу површину исте непокретности, пореска обавеза истом обвезнику за 2026. годину, применом ове Одлуке, може бити утврђена у износу не већем од 20% у односу на пореску обавезу утврђену за 2025. годину.

Члан 4.

Ову одлуку објавити у „Службеном листу града Крушевца“ и на интернет страни www.krusevac.ls.gov.rs, nb.

Члан 5.

Ова одлука ступа на снагу осмог дана од дана објављивања у „Службеном листу града Крушевца“, а примењиваће се од 01.01.2026. године.

СКУПШТИНА ГРАДА КРУШЕВЦА

Број: 436-1/2025

ПРЕДСЕДНИЦА,
Драгана Баришић, с.р.

346

На основу члана 59., а у вези са чланом 66. Закона о локалној самоуправи („Сл. гласник РС“, бр. 129/07, 83/14-др. закон, 101/16-др. закон, 47/18, 111/21-др. закон) и члана 22. став 1. тачка 22. Статута града Крушевца („Службени лист града Крушевца“, бр. 15/18 и 11/24),

Скупштина града Крушевца, на седници одржаној дана 20. новембра 2025. године донела је

О Д Л У К У

О ИЗМЕНАМА И ДОПУНАМА ОДЛУКЕ О ОРГАНИЗАЦИЈИ ГРАДСКЕ УПРАВЕ ГРАДА КРУШЕВЦА

Члан 1.

У Одлуци о организацији Градске управе града Крушевца („Службени лист града Крушевца“, број 18/24) у члану 14. став 3. мења се и гласи:

„Обавља послове у вези са спровођењем поступка успостављања евиденције на непокретностима и права на њима и све остале послове у складу са важећом законском регулативом.“

У истом члану после става 5. додају се два нова става која гласе:

„Обавља послове успостављања регистра brownfield локација које имају потенцијал за урбану обнову и других недовољно искоришћених локација и објеката.

Успоставља и развија информациони систем за праћење стања у простору и вредновање учинка планских докумената“.

Досадашњи став 6. постаје став 8.

Члан 2.

Члан 16. мења се и гласи:

„ **Одељење за друштвене делатности** врши послове који се односе на задовољавање одређених потреба грађана утврђених законом у области: предшколског, основног и средњег образовања, културе, омладине и спорта, примарне здравствене заштите, социјалне заштите, популационе политике, заштите људских и мањинских права, дечје заштите, борачке и борачко - инвалидске заштите и јавног информисања ради остваривања јавног интереса; припрема нацрте одлука, правилника и других правних аката које доноси Скупштина, Градско веће, Градоначелник и начелник Градске управе из ових области; стара се о изради и имплементацији планских докумената и акционих планова из надлежности Одељења; прати програме рада, извештаје о раду и финансијском пословању, као и нормативне акте установа у области друштвених делатности и исте доставља Градском већу и Скупштини на разматрање и усвајање; учествује у планирању средстава за материјалне трошкове и инвестиције за предшколско, основно и средње образовање и других установа у области друштвених делатности: сачињава нацрте финансијских планова за потребе израде буџета и ребаланса буџета за програме: 8 – предшколско васпитање и образовање, 9 – основно образовање, 10 – средње образовање, 11 – социјална и дечија заштита, 12 – здравствена заштита, 13 – развој културе и информисања, 14 – развој спорта и омладине; 15 – опште услуге локалне самоуправе – дотације осталим удружењима грађана – удружења од јавног интереса у области неговања културног наслеђа, традиција ослободилачких ратова и стандарда ветерана; израђује предлог решења о утврђивању цене услуге у предшколском образовању и васпитању; обавља послове ученичког и студентског стандарда: издавање уверења за ученичке и студентске домове и ученичке и студентске кредите и стипендије; послове за потребе Интерресорне комисије: сазивање седница, сачињавање заједничког налаза и мишљења; прикупљање и обрађивање података о детету, ученику и одраслом за кога је покренут поступак процене потребе за пружањем помоћи и вођење Збирке података и евиденција о

Збирци података; припрема шестомесечни извештај о раду Интерресорне комисије и исти доставља начелнику Градске управе, као и годишњи извештај о раду Интерресорне комисије који упућује Градском већу на усвајање. Обавља послове просветне инспекције, као поверене послове, и то: врши послове инспекцијског надзора над применом закона и других прописа којима се уређује организација и начин рада установа предшколског васпитања и образовања и основног и средњег образовања и васпитања, а нарочито у погледу: поступања установе у погледу спровођења закона, других прописа у области образовања и васпитања и општих аката; остваривања права и обавеза детета, ученика, његовог родитеља односно другог законског заступника и запосленог утврђених прописима у области образовања и васпитања; остваривања заштите права детета и ученика, њихових родитеља, односно других законских заступника, као и заштите права запослених; обезбеђивања заштите детета, ученика и запосленог од дискриминације, насиља, злостављања и занемаривања, као и понашања које вређа углед, част или достојанство; поступка уписа и поништавања уписа у школу; испуњености прописаних услова за спровођење испита; издавања јавних исправа; вођења прописане евиденције коју води установа и утврђивање чињеница у поступку поништавања јавне исправе коју издаје установа; страначког организовања и деловања; поступка верификације установе, новог образовног профила, остваривања нових програма наставе и учења, проширене делатности установе, статусне промене и промене седишта установе, просветна инспекција испитује испуњеност прописаних услова за оснивање и почетак обављања делатности установе, односно испуњеност прописаних услова за отварањем нових образовних профила; сарађује са организационом јединицом министарства надлежног за послове образовања и васпитања у чијем делокругу је обављање стручно-педагошког надзора у циљу остваривања и заштите права и обавеза деце и ученика, њихових родитеља, односно другог законског заступника и запослених, који реализују просветни саветници у вршењу теренског надзора. Врши послове инспекцијског надзора над применом Закона о спорту и прописа донетих на основу тог закона и инспекцијски надзор на територији града Крушевца; доноси решење о испуњености услова за обављање спортске активности и спортске делатности, као и испуњености услова спортске организације да испред свог назива може унети реч «клуб»; води поступак инспекцијског надзора у складу са овлашћењима и обавезама и налаже мере и одређује рок за њихово отклањање; подноси надлежном правосудном органу кривичну пријаву, пријаву за привредни преступ или захтев за покретање

прекршајног поступка, односно издаје прекршајни налог у складу са законом; води законом прописане евиденције, прикупља податке и прати и анализира стање у области спорта; сачињава информације и извештаје. Припрема и извршава прописе о правима и услугама у социјалној заштити, израђује правилнике о условима и начину реализације услуга социјалне заштите и то за услуге: Помоћ у кући, Лични пратилац детета, Дневни боравак за одрасле са телесним инвалидитетом, односно интелектуалним тешкоћама, Дневни боравак за децу и младе са поремећајима у понашању, Породично – едукативни центар и прати реализацију права и услуга у области социјалне заштите по Одлуци о правима и услугама у социјалној заштити; утврђује право на стицање статуса енергетски угроженог купца, као поверени посао; утврђује право на издавање јединствене паркинг карте за особе са инвалидитетом; утврђује право на месечну новчану накнаду родитељу - неговатељу. Обавља стручне и административно - техничке послове који се односе на израду и праћење реализације, као и сачињавање годишњег извештаја о реализацији Програма унапређења социјалне заштите града Крушевца. Обавља стручне и административно - техничке послове за рад Савета за социјално укључивање Рома и Ромкиња града Крушевца: утврђивање права на бесплатан превоз, ужине и школски прибор, израда и праћење реализације, као и сачињавање годишњег извештаја о реализацији Локалног акционог плана за социјално укључивање Рома и Ромкиња града Крушевца и упућивање Градском већу на разматрање и усвајање. Обавља стручне и административно - техничке послове за рад Комисије за спровођење мера и активности популационе политике града Крушевца и то утврђивање права на: једнократно новчано давање за покушај вантелесне оплодње; поклон честитку за новорођенчад рођену 01. јануара; поклон честитку за новорођенчад рођену на територији града Крушевца; новчану помоћ породици за треће, четврто и пето дете по рођењу; поклон за ђаке прваке - публикација "Прванка"; поклон честитку за ученике од првог до осмог разреда основних школа у оквиру Програма "Град и родитељи за лакше образовање"; подршку породици за трећег и сваког наредног ђака средње школе у породици; превоз материјално угрожених ученика другог, трећег и четвртог разреда средње школе; сачињава годишњи извештај о реализацији мера популационе политике града Крушевца и упућује Градском већу на разматрање и усвајање. Обавља стручне и административно - техничке послове за рад Комисије за избор програма и пројеката од јавног интереса у области социјалне заштите, борачко – инвалидске заштите и заштите лица са инвалидитетом и то: спроводи поступак расписивања јавног позива за финансирање пројеката,

избора пројеката, закључивања уговора, преноса средстава и праћења реализације истих и сачињава извештаје о реализацији на основу достављених наративних и финансијских извештаја реализатора пројеката и упућује Градском већу на разматрање и усвајање. Обавља стручне и административно - техничке послове за рад Савета за здравље и то: сазивање седница; упућивање препорука Савета надлежним органима; припремање извештаја о раду Савета за здравље и упућивање Скупштини на усвајање и прослеђивање истог Заштитнику грађана. Обавља стручне и административно - техничке послове који се односе на израду и праћење реализације, као и сачињавање годишњег извештаја о реализацији Плана јавног здравља града Крушевца. Обавља стручне и административно - техничке послове за рад Комисије за избор програма и пројеката од јавног интереса у области здравствене заштите и то: спроводи поступак расписивања јавног позива за финансирање пројеката, избора пројеката, закључивања уговора, преноса средстава и праћења реализације истих и сачињава извештај о реализацији на основу достављених наративних и финансијских извештаја реализатора пројеката и упућује Градском већу на разматрање и усвајање.

Спроводи поступак за плаћање доприноса за самосталне уметнике. Обавља стручне и административне послове за рад Комисије за избор пројеката у култури: спроводи поступак расписивања јавног позива за суфинансирање пројеката, избора пројеката, закључивања уговора, преноса средстава и праћења реализације истих и сачињава извештај о реализацији на основу достављених наративних и финансијских извештаја реализатора пројеката и упућује Градском већу на разматрање и усвајање. Обавља стручне и административне послове за рад Конкурсне комисије за спровођење поступка расподеле средстава традиционалним црквама и верским заједницама: спроводи поступак расписивања јавног позива за суфинансирање пројеката, избора пројеката, закључивања уговора, преноса средстава и праћења реализације истих и сачињава извештај о реализацији на основу достављених наративних и финансијских извештаја реализатора пројеката и упућује Градском већу на разматрање и усвајање. Обавља поверене послове из области борачке и борачко – инвалидске заштите прописане Законом о правима бораца, војних инвалида, цивилних инвалида рата и чланова њихових породица и одлучује у првостепенем поступку у предметима утврђивања статуса борца, личне инвалиднине, породичне инвалиднине, додатка за негу, ортопедског додатка, здравствене заштите и других права у вези са остваривањем здравствене заштите: медицинско – техничка помагала, бањско климатски опоравак, професионална рехабилитација

и новчана помоћ за време професионалне рехабилитације, инвалидски додатак, месечно новчано примање, породични додатак, борачки додатак, накнада трошкова смештаја у установу социјалне заштите, новчана накнада за набавку путничког моторног возила, право на посебан пензијски стаж, решавање стамбених потреба, накнада трошкова путовања, бесплатна и повлашћена возња, право на "Борачку споменицу", право на легитимацију, право на приоритет у запошљавању, помоћ у случају смрти, право борца на униформу; обавља послове прописане Одлуком о проширеним правима у области борачке и борачко - инвалидске заштите на територији града Крушевца и одлучује у предметима утврђивања права на једнократну новчану помоћ у случају тежих болести и права на бесплатан превоз у јавном линијском аутобуском саобраћају на територији града Крушевца; обавља и административно – техничке послове у вези исплате права; обавља стручне и административне послове за рад Комисије за избор програма и пројеката од јавног интереса у области неговања културног наслеђа, традиција ослободилачких ратова и стандарда ветерана: спроводи поступак расписивања јавног позива за суфинансирање пројеката, избора пројеката, закључивања уговора, преноса средстава и праћења реализације истих и сачињава извештај о реализацији на основу достављених наративних и финансијских извештаја реализатора пројеката и упућује Градском већу на разматрање и усвајање. Обавља поверене послове из области финансијске подршке породице са децом: у првом степену одлучује о правима на финансијску подршку породици са децом - накнади зараде, односно накнади плате за време породилског одсуства, одсуства са рада ради неге детета и одсуства са рада ради посебне неге детета; осталим накнадама по основу рођења и неге детета и посебне неге детета; родитељском додатку; дечијем додатку; накнади трошкова боравка у предшколској установи за децу без родитељског старања; накнади трошкова боравка у предшколској установи за децу са сметњама у развоју и децу са инвалидитетом и накнади трошкова боравка у предшколској установи за децу корисника новчане социјалне помоћи; обавља послове из области финансијске подршке породици са децом: у првом степену одлучује о праву на бесплатан боравак деце у предшколској установи за: децу из материјално угрожених породица, децу без родитељског старања, децу са сметњама у развоју и децу са инвалидитетом, децу ратних војних инвалида, децу смештену у Дому "Јефимија" у оквиру "интервентног смештаја" и треће и свако наредно дете у породици; у првом степену одлучује о праву на регресирани боравак деце у предшколској установи за: прво дете у породици, кад су у предшколској установи смештена два детета и децу из једнородитељске породице. Обавља стручне и

административно - техничке послове за рад Комисије за стипендирање и награђивање ученика и студената града Крушевца: стипендирање ученика и ученика са инвалидитетом и студената и студената са инвалидитетом: припрема текст јавног позива за избор стипендиста; припрема одлуку о избору стипендиста и доставља Градском већу на разматрање и усвајање; припрема уговоре о стипендирању и спискове за исплату стипендија; припрема податке и текст јавног позива за награђивање ученика и студената на Дан светог Саве и Видовдан; припрема одлуке о једнократним накнадама ученицима средњих школа и студентима за стручно усавршавање у земљи и иностранству; припрема програм рада, финансијски план и извештаје о раду Комисије. Обавља стручне и административне послове за рад Комисије за избор годишњих и посебних програма у области спорта на територији града Крушевца, а који се односи на: подстицање и стварање услова за унапређење спортске рекреације, односно бављења грађана спортом, посебно деце, омладине, жена и особа са инвалидитетом; изградњу, одржавање и опремање спортских објеката, а посебно јавних спортских терена у стамбеним насељима или у њиховој близини и школских спортских објеката, и набавку спортске опреме и реквизита; организацију спортских такмичења од посебног значаја за град Крушевац; учешће спортских организација са територије града Крушевца у домаћим и европским клупским такмичењима; физичко васпитање деце предшколског узраста и школски спорт (унапређење физичког вежбања, рад школских спортских секција и друштава, градска и међуопштинска школска спортска такмичења и др.); делатност организација у области спорта са седиштем на територији града Крушевца које су од посебног значаја за град Крушевац; делатност организација у области спорта чији је оснивач Град Крушевац; едукацију, информисање и саветовање грађана, спортиста и осталих учесника у систему спорта о питањима битним за одговарајуће бављење спортским активностима и делатностима; периодична тестирања, сакупљање, анализу и дистрибуцију релевантних информација за адекватно задовољавање потреба грађана у области спорта, истраживачко - развојне пројекте и издавање спортских публикација; као и унапређивање стручног рада учесника у систему спорта и подстицање запошљавања висококвалификованих спортских стручњака и врхунских спортиста: спроводи поступак расписивања јавног позива за суфинансирање пројеката, избора пројеката, закључивања уговора, преноса средстава и праћења реализације истих и сачињава извештај о реализацији на основу достављених наративних и финансијских извештаја

реализатора пројеката и упућује Градском већу на разматрање и усвајање.

Обавља послове који се односе на: подстицање различитих активности и програма младих и стварање услова за укључивање младих у друштвени живот и процесе одлучивања; помоћ у стварању услова за организовање омладинских активности и делатности омладинских организација; сарадњу са локалним удружењима младих око имплементације локалних акционих планова; обавља стручне и административне послове за рад Савета за праћење и имплементацију Локалног акционог плана за младе града Крушевца: спроводи поступак расписивања јавног позива за суфинансирање пројеката, избора пројеката, закључивања уговора, преноса средстава и праћења реализације истих и сачињава извештај о реализацији на основу достављених наративних и финансијских извештаја реализатора пројеката и упућује Градском већу на разматрање и усвајање; организовање различитих врста обука младих ради њиховог већег укључивања у неформално образовање, волонтерски рад и боље коришћење слободног времена: организовање радионица као облик неформалног образовања на основу утврђених потреба младих, након спроведеног поступка јавне набавке услуга; праћење конкурса различитих донатора и аплицирање на исте; обављање стручно техничких послова за Савет за младе града Крушевца; припрему, праћење и реализацију локалних пројеката за младе у складу са националном стратегијом; поступак избора и финансирања пројеката од јавног интереса омладинских удружења и пројеката који се баве младима.

Обавља стручне и административне послове за рад Комисије за имплементацију Локалног плана акције за децу: утврђује право на бесплатан превоз и ужине за материјално угрожене ученике; спроводи поступак расписивања јавног позива за суфинансирање пројеката, избора пројеката, закључивања уговора, преноса средстава и праћења реализације истих и сачињава извештај о реализацији на основу достављених наративних и финансијских извештаја реализатора пројеката и упућује Градском већу на разматрање и усвајање.

Обавља стручне и административне послове за рад Комисије за оцену пројеката од јавног интереса у области јавног информисања производње медијских садржаја: спроводи поступак расписивања јавног позива за суфинансирање пројеката, избора пројеката, закључивања уговора, преноса средстава и праћења реализације истих и сачињава извештај о реализацији на основу достављених наративних и финансијских извештаја реализатора пројеката и упућује Градоначелнику Извештај о спроведеним конкурсима

и оцени реализације подржаних пројеката за остваривање јавног интереса у области јавног информисања на разматрање и усвајање.

Врши и друге послове у складу са законом и одлукама Скупштине града.“

Члан 3.

Члан 19. мења се и гласи:

„**Одељење за јавне набавке** обавља послове јавних набавки који се односе на: прикупљање података од других Одељења о извршеном истраживању тржишта и ефикасно планирање јавних набавки и набавки на које се Закон о јавним набавкама (у даљем тексту: Закон) не примењује; учествује у изради и припреми одлуке о буџету Града и финансијског плана; припрема план јавних набавки и план набавки на које се Закон не примењује за органе Града за које спроводи поступке јавних набавки и набавки на које се Закон не примењује у сарадњи са надлежним Одељењима; обезбеђује услове за економичну, ефикасну и транспарентну употребу јавних средстава и подстицања конкурентности и равноправности понуђача у поступцима јавних набавки; спроводи поступке јавних набавки по процедури прописаној Законом и подзаконским актима и општим актима наручилаца; спроводи заједничке поступке јавних набавки са другим наручиоцима; објављује јавне позиве, конкурсне документације, обавештења, огласе о јавним набавкама и објављује извештаје на порталу јавних набавки; пружа стручну помоћ надлежним одељењима у спровођењу поступака јавних набавки; обављања стручно- административне послове за потребе Комисије за јавну набавку и наручилаца; прикупља и евидентира одређене податке о поступцима јавних набавки и закљученим уговорима о јавним набавкама; води посебну евиденцију о набавкама на које се Закон не примењује, израђује, саставља и објављује годишњи извештај о закљученим уговорима у поступцима јавних набавки добара, радова и услуга и закљученим уговорима у набавкама на које се Закон не примењује; доставља извештаје по захтеву Канцеларије за јавне набавке; спроводи Законом предвиђене процедуре путем портала јавних набавки у покренути поступцима по захтеву за заштиту права понуђача пред Републичком комисијом за заштиту права понуђача у поступцима јавних набавки и сачињава предлог одговора наручиоца по поднетом захтеву; сарађује са другим јавним наручиоцима који у оквиру своје надлежности примењују прописе из области јавних набавки; обавља и друге послове у складу са Законом о јавним

набавкама и другим прописима којима се уређује област јавних набавки.

Врши и друге послове у складу са законом и одлукама Скупштине града.“

Члан 4.

Члан 20. мења се и гласи:

„ **Одељење за утврђивање, наплату и контролу јавних прихода** врши послове који се односе на утврђивање, наплату и контролу изворних прихода остварених на територији Града Крушевца, обрачун висине доприноса и других такси и накнада за уређивање грађевинског земљишта и то: врши евиденцију обвезника локалних јавних прихода; проверу тачности, потпуности и усклађености са законом, односно другим прописима, података исказаних у пореској пријави, пореском билансу, рачуноводственим извештајима и другим евиденцијама пореског обвезника; обраду и унос података из пореске пријаве у информациони систем у циљу утврђивања пореза на имовину обвезника који не воде пословне књиге, пореза на имовину обвезника који воде пословне књиге, локалне комуналне таксе за истицање фирме на пословном простору, накнаде за коришћење јавних површина, накнаде за заштиту и унапређење животне средине, прихода од закупнине за грађевинско земљиште у корист нивоа градова и боравишне таксе; утврђивање обавеза решењем по основу локалних јавних прихода; евидентирање обавеза по основу самоопорезивања локалних јавних прихода; вршење техничке припреме базе података за масовну обраду у поступку утврђивања локалних јавних прихода решењем; књижење извршених уплата локалних јавних прихода; организовање и учествовање у изради методолошког упутства и других упутстава за пореско књиговодство; послове пореске контроле; учествовање у изради планова редовне и принудне наплате локалних јавних прихода и праћење њиховог извршења; послове обезбеђења наплате пореске обавезе; послове редовне и принудне наплате и одлагање плаћања пореског дуга; идентификацију пореских обвезника који имају доспели, а неплаћени порески дуг; предузимање мера ради обезбеђења наплате пореског дуга; слање опомена пореским дужницима; поступање по захтевима за одлагање плаћања пореске обавезе; установљивање заложног права; утврђивање застарелости права на наплату пореза и споредних пореских давања; припрема решења о принудној наплати; послове у вези са пријавама потраживања у поступцима приватизације, стечаја, ликвидације; послове вођења пореског књиговодства; послове у вези са повраћајем и прекњижавањем локалних јавних прихода; послове извештавања у вези са локалним јавним приходима; спровођење

инспекцијског надзора, с циљем да се превентивним деловањем или налагањем мера обезбеди законитост и безбедност пословања и поступања надзираних субјеката и спрече или отклоне штетне последице по закону и другим прописима заштићених добара, права и интереса; административно-техничке послове и давање обавештења пореским обвезницима о стању њихових пореских обавеза; обрачунава висину доприноса за уређивање грађевинског земљишта; врши обрачун других такси и накнада за уређивање грађевинског земљишта; врши праћење прописа из области локалних јавних прихода и других прописа у вези са радом Градске управе; обавља послове који се односе на анализу купопродајних уговора у вези непокретности ради прикупљања података за утврђивање просечне цене квадратног метра непокретности за утврђивање пореза на имовину; води првостепени управни поступак по жалбама пореских обвезника изјављених против управних аката донетих у пореском поступку; води поновни поступак по поништеним управним актима; издаје уверења и потврде о чињеницама о којима води службену евиденцију; пружа стручну помоћ и даје информација о пореским прописима из којих произилази пореска обавеза по основу локалних јавних прихода; припрема нацрте одлука везане за утврђивање јавних прихода у складу са законом и прати њихово спровођење; учествује у планирању прихода буџета Града;

Врши и друге послове у складу са законом и одлукама Скупштине града.“

Члан 5.

У члану 21. после става 5 додаје се нови став који гласи:

„Обавља стручне послове у вези са протоколарним обавезама функционера града; обавља послове припрема програма посета и друге послове у вези свечаности и манифестација Града; обавља послове протокола приликом доделе награда и признања Града; врши послове у вези са дочеком и организацијом боравка домаћих и страних делегација и посета представника и делегација града у оквиру сарадње са градовима и општинама у земљи и иностранству; послове који се односе на планирање и праћење реализације активности изабраних и постављених лица; административно – техничке послове за потребе изабраних и постављених лица; организује конференције за новинаре, обавља стручне послове информисања о раду органа Града, послове координације и припреме информација за потребе градске интернет презентације као и послове уређивања градске интернет презентације.“

Ставови 6. и 7. постају ставови 7. и 8..

Члан 6.

У члану 22. став 1. речи: „у складу са одређеним матичним подручјима“ се бришу.

Члан 7.

Члан 23 мења се и гласи:

„Месне канцеларије обављају послове пријема и прослеђивања захтева грађана за остваривање њихових права из надлежности Градске управе, обавештавања грађана о јавним увидима урбанистичких планова, јавним позивима, субвенцијама и конкурсима и послове пружање помоћи грађанима у попуњавању образаца и захтева који се упућују Градској управи.“

Члан 8.

У члану 25. речи: „послове који се односе на планирање и праћење реализације активности изабраних и постављених лица; стручне послове у вези са протоколарним обавезама функционера града; припрема програма посета и други послови у вези свечаности и манифестација Града; послови протокола приликом доделе награда и признања Града, послови у вези са дочеком и организацијом боравка домаћих и страних делегација и посета представника и делегација града у оквиру сарадње са градовима и општинама у земљи и иностранству; организација конференција за новинаре, стручни послови информисања о раду органа града, послови координације и припреме информација за потребе градске интернет презентације као и уређивања градске интернет презентације“ се бришу.

Остали део члана остаје непромењен.

Члан 9.

Ова одлука ступа на снагу осмог дана од дана објављивања у „Службеном листу града Крушевца“.

СКУПШТИНА ГРАДА КРУШЕВЦА

I Број: 021-2/2025

ПРЕДСЕДНИЦА,
Драгана Баришић, с.р.

347

На основу члана 12. Закона о управљању отпадом („Сл. гласник РС“, бр. 36/09, 88/10, 14/16, 95/18 - др. закон и 35/23), члана 32. став 1. тачка б) Закона о локалној самоуправи („Сл. гласник РС“, бр. 129/07, 83/14 - др. закон, 101/16 - др. закон, 47/18 и 111/21 - др. закон), члана 22. Статута града Крушевца („Службени лист града Крушевца“, бр. 15/18 и 11/24) и Споразума

о заједничком обављању послова управљања комуналним отпадом потписаним од стране Града Крушевца и Општина Александровац, Блаце, Брус, Варварин и Ћићевац број 404-126/2020 од 27.02.2020. године,

Скупштина града Крушевца, на седници одржаној дана 20. новембар 2025. године, донела је

О Д Л У К У**О ИЗРАДИ РЕГИОНАЛНОГ ПЛАНА
УПРАВЉАЊА ОТПАДОМ ЗА ГРАД КРУШЕВАЦ
И ОПШТИНА БЛАЦЕ, БРУС,
АЛЕКСАНДРОВАЦ, ЋИЋЕВАЦ И ВАРВАРИН
ЗА ПЕРИОД 2025-2034. ГОДИНЕ****Члан 1.**

Приступа се изради Регионалног плана управљања отпадом за Град Крушевац и Општина Блаце, Брус, Александровац, Ћићевац и Варварин за период 2025-2034. године (у даљем тексту: Регионални план).

Члан 2.

Носилац активности на изради Регионалног плана је Град Крушевац, а послове у вези припреме Регионалног плана обавља Градска управа града Крушевца у сарадњи са Међуопштинском координационом радном групом за праћење спровођења споразума о заједничком обављању послова управљања комуналним отпадом, у складу са Споразумом о заједничком обављању послова управљања комуналним отпадом потписаним од стране Града Крушевца и Општина Александровац, Блаце, Брус, Варварин и Ћићевац број 404-126/2020 од 27.02.2020. године.

Члан 3.

Регионални план ће садржати: очекиване врсте, количине и порекло укупног отпада на територији региона, очекиване врсте, количине и порекло отпада који ће бити искоришћен или одложен у оквиру територије обухваћене регионалним планом, очекиване врсте, количине и порекло отпада који ће се прихватати односно отпремати, циљеве које треба остварити у погледу поновне употребе и рециклаже отпада у области која је обухваћена регионалним планом, програм сакупљања отпада из домаћинства, програм сакупљања опасног отпада из домаћинства, програм сакупљања комерцијалног отпада, програм управљања индустријским отпадом, предлоге за поновну употребу и рециклажу компонената комуналног отпада, програм смањења количине

биоразградивог и амбалажног отпада у комуналном отпаду, програм развијања јавне свести о управљању отпадом, локацију постројења за сакупљање отпада, третман, односно поновно искоришћење и одлагање отпада, укључујући податке о локацијским условима, мере за спречавање кретања отпада који није обухваћен планом и мере за поступање са отпадом који настаје у ванредним ситуацијама, мере санације неуређених депонија, надзор и праћење планираних активности и мера, процену трошкова и изворе финансирања за планиране активности, могућности сарадње између две или више јединица локалне самоуправе, рокове за извршење планираних мера и активности, као и друге податке, циљеве и мере од значаја за ефикасно управљање отпадом.

Члан 4.

Град Крушевац, као Носилац активности на изради Регионалног плана сарађиваће са Развојном банком Немачке KfW у оквиру пројекта „Програм интегрисаног управљања чврстим отпадом у Републици Србији - консултантске услуге имплементационог консултаната и консултанката за пратеће мере“.

Средства за израду Регионалног плана обезбедиће Развојном банком Немачке KfW у оквиру пројекта „Програм интегрисаног управљања чврстим отпадом у Републици Србији - консултантске услуге имплементационог консултаната и консултанката за пратеће мере“.

Члан 5.

Одлука о спровођењу поступка стратешке процене утицаја на животну средину Регионалног плана управљања отпадом за Град Крушевац и Општина Блаце, Брус, Александровац, Тићевац и Варварин за период 2025-2034. године Градске управе града Крушевца IV број 501-94/2025 од 20.05.2025. године, донете на основу Мишљења Министарства заштите животне средине Републике Србије број 001846494 од 12.05.2025. године, саставни је део ове одлуке.

Члан 6.

Ова одлука ступа на снагу осмог дана од дана објављивања у „Службеном листу града Крушевца“.

СКУПШТИНА ГРАДА КРУШЕВЦА

I Број: 501-324/2025

ПРЕДСЕДНИЦА,
Драгана Баришић, с.р.

348

На основу чл. 7. Одлуке о оснивању буџетског фонда за заштиту животне средине града Крушевца („Сл. лист града Крушевца“, бр. 11/09, 12/09 и 4/13), чл. 22. Статута града Крушевца („Сл. лист града Крушевца“, бр. 15/18 и 11/24) уз сагласност Министарства заштите животне средине, бр. 003451932 2024 14850 007 011 400 043 04 004 од 29.09.2025. године,

Скупштина града Крушевца, на седници одржаној дана 20. новембра 2025. године, донела је

ИЗМЕНЕ И ДОПУНЕ ПРОГРАМА КОРИШЋЕЊА СРЕДСТАВА БУЏЕТСКОГ ФОНДА ЗА ЗАШТИТУ ЖИВОТНЕ СРЕДИНЕ ГРАДА КРУШЕВЦА ЗА 2025. ГОДИНУ

I У Програму коришћења средстава буџетског фонда за заштиту животне средине за 2025. годину („Сл. лист града Крушевца“, број 22/24) на који је сагласност дало Министарство заштите животне средине под бројем 003451932 2024 14850 007 011 400 043 03 01 од 10. децембра 2024. године у табели Контрола и заштита ваздуха и сузбијање инхалационих алергена мења се тачка 5, у табели Управљање отпадом, мења се тачка 8, у табели Контрола и заштита површинских и подземних вода, мења се тачка 13, у табели Контрола и заштита природе, биодиверзитет, јавне зелене површине додају се тачке 14а и 16а тако да гласе:

Редни број активности	Програмска активност	Детаљан опис активности	Циљ активности	Надлежни за спровођење програмске активности	Финансијска средства потребна за реализацију предвиђене активности	Извор средстава финансирања	Износ одобрених средстава за ову активност у претходној години
Контрола и заштита ваздуха и сузбијање инхалационих алергена							
5.	Решење 400-9 од 30.06.2025.г. +12.000.000 дин. Уплата. Министарства заштите животне средине за суфинансирање реализације пројекта смањења загађења ваздуха у Србији из индивидуалних извора у 2025. години, односно за суфинансирање набавке и замене котлова на еколошки прихватљивији енергент за домаћинства на територији јединице локалне самоуправе, осим за домаћинства која већ имају могућност прикључења на даљинско грејање	Активност ће бити реализована пружањем субвенције грађанима и грађанкама за замену котлова на еколошки прихватљивији енергент за домаћинства	Повећање броја домаћинства која користе котлове на еколошки прихватљивији енергент на територији Града Крушевца у циљу побољшања квалитета ваздуха и смањења загађења животне средине	Енергетски менаџер	3.000.000,00	Буџет града Крушевца	3.000.000,00

Управљање отпадом							
8.	Надзор - постављање уређаја и праћење на најугроженијим местима	Активност ће бити реализована постављањем уређаја односно успостављањем система надзора на угроженим локацијама	Смањење неконтролисаног одлагања отпада на дивљим депонијама односно местима где то није предвиђено и подизање свести о штетности угрожавања животне средине	Одељење за инвестиције, привреду и заштиту животне средине, Служба за заштиту животне средине	990.000,00	Буџет града Крушевца	300.00,00
Контрола и заштита површинских и подземних вода							
13.	Унапређење заштите животне средине и заштита	Контрола и заштита очувања вода као природних ресурса на водотоковима у 2024. години а за учешће у пројекту Министарства за заштиту животне	Заштита површинских водотокова, као неодвојивог природног богатства животне средине, за потребе садашњих	Одељење за инвестиције, привреду и заштиту животне	0 Одустало се од пројекта	Буџет града Крушевца (пренета средства из 2024. године)	7.200.000,00

	површинских вотокова	средине а односи се на заштиту језера Ћелије и Рибарске реке на територији града Крушевца, Постављањем плутајућих брана зауставиће се доток и ширење чврстог отпада, што ће олакшати његово комплетно уклањање са водене површине и приобаља језера Ћелије и Рибарске реке, чиме се директно спречава загађење језера чврстим отпадом и пластиком	генерација на начин којим се не угрожава могућност задовољавања потреба будућих генерација засновано на дугорочној заштити расположивих водних ресурса, по количини и квалитету	средине, Служба за заштиту животне средине			
Контрола и заштита природе, биодиверзитет, јавне зелене површине							
14а	"ЕКО-УГАО-КУТАК" - подизање зелене јавне површине	Активност ће бити реализована кроз реализацију пројекта уређења јавне зелене	Заштита и унапређење животне средине	Одељење за инвестиције, привреду и заштиту животне	7.410.000,00	Будет града Крушевца	/

		површине обухвата око 8аg1 како у циљу заштите ваздуха тако и квалитета живљења наших грађана и грађанки		средине, Служба за заштиту животне средине			
16а.	Пројекат са МЗЖС "Постављање осматрачнице за посматрање птица и инфо табле у СРП "Осредак"- Уговор (МЗЖС бр. 0027531282025148 50004000401117 од 18.7.2025 и наш бр.404-831/2025 од 18.7.2025)	Активност ће бити реализована постављањем осматрачнице за посматрање птица и инфо табле у СРП "Осредак"	Заштита и уређење заштићених природних добара	Одељење за инвестиције, привреду и заштиту животне средине, Служба за заштиту животне средине	135.958,00	Будет града Крушевца	/
У К У П Н О					35.322.558,00,00 динара		

Овај програм објавити у „Службеном листу града Крушевца“.

I Број: 501-323/2025

СКУПШТИНА ГРАДА КРУШЕВЦА

ПРЕДСЕДНИЦА
Драгана Баришић, с.р.

349

На основу члана 20. Закона о социјалној заштити („Службени гласник Републике Србије”, бр. 24/11 и 117/22 – одлука УС), члана 32. Закона о локалној самоуправи („Службени гласник Републике Србије”, бр. 129/07, 83/14 – др. закон, 101/16 - др. закон, 47/18 и 111/21 - др. закон) и члана 22. Статута града Крушевца („Службени лист града Крушевца”, бр. 15/18 и 11/24),

Скупштина града Крушевца, на седници одржаној 20. новембра 2025. године, донела је

ПРОГРАМ**УНАПРЕЂЕЊА СОЦИЈАЛНЕ ЗАШТИТЕ НА
ТЕРИТОРИЈИ ГРАДА КРУШЕВЦА ЗА 2026.
ГОДИНУ**

I - Програмом унапређења социјалне заштите на територији града Крушевца за 2026. годину (у даљем тексту: Програм) утврђују се циљеви, мере и активности за подстицај и развој постојећих и нових услуга социјалне заштите.

Програм је усмерен на превладавање социјалних ризика, помоћ сиромашним и искљученим појединцима и социјалним групама кроз повећање њихове социјалне сигурности, уједначавање животних шанси, унапређивање социјалне добробити грађана, оснаживање институција, породице и појединца развијеним системом подршке који омогућава достојанствен живот сваком грађанину града Крушевца. Програм је намењен оном делу становништва које се налази у стању социјалне потребе, односно има за циљ пружање помоћи и оснаживање за самосталан и продуктиван живот у друштву појединаца и породица, као и спречавање настајања и отклањање последица социјалне искључености.

Програм унапређења социјалне заштите је преваходно усмерен на: материјално угрожене породице, особе са инвалидитетом, старија лица, жртве партнерског, породичног или вршњачког насиља, усвојитељске и хранитељске породице, ромску популацију, дисфункционалне породице, једнородитељске породице и сл.

II - Кључни циљеви Програма су:

- Смањење последица сиромаштва најугроженијих група грађана кроз јачање економске и социјалне сигурности, подршке породици са децом,

- Унапређење финансијске заштите и подршке сервисима и услугама усмереним ка најугроженијим грађанима,

- Развијање програма оснаживања социјалних група за превазилажење сиромаштва, коришћењем индивидуалних могућности и капацитета заједнице,

- Стварање услова за активно учешће особа са инвалидитетом у свим сегментима друштвеног живота заједнице, уз елиминисање дискриминације и социјалне искључености,

- Унапређивање система мера заштите и подршке жртвама насиља,

- Стварање услова за активно учешће старијих лица у свим сегментима друштвеног живота обезбеђивањем доступности услуга здравствене и социјалне заштите и имплементацијом програма и садржаја за старија лица, уз смањење дискриминације и социјалне искључености,

- Ангажовање стручних и професионалних капацитета заједнице, просторних и материјалних ресурса локалне самоуправе, институција, невладиних организација и удружења корисника,

- Унапређење квалитета живота грађана кроз перманентан рад у локалној заједници на превазилажењу свих социјалних проблема друштва и стварања средине са повећаном социјалном сигурношћу.

III - Средства за реализацију Програма дефинишу се Програмским буџетом за 2026. годину (Програм 11 – Социјална и дечија заштита) и обезбеђују се Одлуком о буџету града Крушевца. У циљу унапређења услуга социјалне заштите средства се такође могу обезбедити и од републичких органа (наменски трансфери у социјалној заштити) и других донатора који финансирају програме и пројекте у области социјалне заштите.

1. Функција **090** – Социјална заштита неklasификована на другом месту, Програмска активност ПА: 0902-0021 Подршка особама са инвалидитетом, у укупном износу **17.963.412,00** динара и то:

Редни број	Назив програма	Износ средстава у динарима	Реализатор	Број корисника
1	Дневни боравак за одрасле са телесним инвалидитетом, односно интелектуалним тешкоћама	17.963.412,00	Центар за особе са инвалидитетом	15
Укупно програмска активност 0021		17.963.412,00	Центар за особе са инвалидитетом	15

2. Функција **070** – Социјална помоћ угроженом становништву, неklasификована на другом месту, Програмска активност ПА: 0902-0001 Једнократне помоћи и други облици помоћи у укупном износу **46.067.000,00** динара и то:

Редни број	Конто	Назив конта	Назив програма	Износ средстава у динарима	Реализатор	Број корисника
1	472611	Накнаде из буџета у случају смрти	Трошкови сахране	950.000,00	Центар за социјални рад	25
2	472931	Једнократна помоћ	Право на једнократну новчану помоћ /ЈНП/ - намирнице, средства за хигијену, одећа, обућа, лечење и лекарске услуге	16.269.000,00	Центар за социјални рад	2.700
3	472931	Једнократна помоћ	Радно ангажовање	5.500.000,00	Центар за социјални рад	165
4	472931	Једнократна помоћ	Набавка огрева	2.760.000,00	Центар за социјални рад	230
5	472931	Једнократна помоћ	Набавка школског прибора	1.104.000,00	Центар за социјални рад	276
6	472931	Једнократна помоћ	Партиципација у трошковима летовања, зимовања, екскурзија и организовања школе у природи	Исплаћују се са позиције ЈНП	Центар за социјални рад	12
7	472931	Једнократна помоћ	Опрема корисника за смештај у установу или другу породицу	500.000,00	Центар за социјални рад	46
8	472931	Једнократна помоћ	Бесплатан превоз особа са инвалидитетом и пензионера	12.758.000,00	Центар за социјални рад	2.614
9	472931	Једнократна помоћ	Партиципација у трошковима превоза ученика, студената и бораца	4.826.000,00	Центар за социјални рад	1.433

10	472931	Једнократна помоћ	Путни трошкови и исхрана пролазника	Исплаћују се са позиције ЈНП	Центар за социјални рад	8
11	472931	Једнократна помоћ	Помоћ у лечењу бораца	1.400.000,00	Центар за социјални рад	100
Укупно програмска активност 0001				46.067.000,00	Центар за социјални рад	7.609

3. Функција **070** – Социјална помоћ угроженом становништву, неklasификована на другом месту, Програмска активност ПА: 0902-0002 Породични и домски смештај, прихватилиште и друге врсте смештаја у укупном износу **7.500.000,00** динара и то:

Редни број	Конто	Назив конта	Назив програма	Износ средстава у динарима	Реализатор	Број корисника
1	472811	Накнаде из буџета за становање и живот	Породични и домски смештај, прихватилиште и друге врсте смештаја	7.500.000,00	Центар за социјални рад	70
Укупно програмска активност 0002				7.500.000,00	Центар за социјални рад	70

4. Функција **070** – Социјална помоћ угроженом становништву, неklasификована на другом месту, Програмска активност ПА: 0902-0017 Саветодавно - терапијске и социјално - едукативне услуге у укупном износу **224.093.000,00** динара и то:

Редни број	Конто	Назив конта	Назив програма	Износ средстава у динарима	Реализатор	Број корисника
1	423599	Остале стручне услуге	Породично – едукативни центар	12.418.000,00	Центар за социјални рад	600
2	423599	Остале стручне услуге	Услуга личног пратиоца деце	211.625.000,00	Центар за социјални рад	176
3	423599	Остале стручне услуге	Подршка самосталном становању младих који излазе из система социјалне заштите	50.000,00	Центар за социјални рад	5
Укупно програмска активност 0017				224.093.000,00	Центар за социјални рад	781

5. Функција **090** – Социјална заштита неklasификована на другом месту, Програмска активност ПА: 0902-0018 Подршка реализацији програма Црвеног крста у укупном износу **24.000.000,00** динара и то:

Редни број	Конто	Назив конта	Назив програма	Износ средстава у динарима	Реализатор	Број корисника
1	472931	Једнократна помоћ	Народна кухиња	24.000.000,00	Црвени крст	700
Укупно програмска активност 0018				24.000.000,00	Црвени крст	700

6. Функција **090** – Социјална заштита неklasификована на другом месту, Програмска активност ПА: 0902-0016 Дневне услуге у заједници у укупном износу **118.900.000,00** динара и то:

Редни број	Конто	Назив конта	Назив програма	Износ средстава у динарима	Реализатор	Број корисника
1	472811	Накнаде из буџета за становање и живота	Услуга "Помоћ и кући"	105.000.000,00	Геронтолошки центар Крушевац	700
2	481941	Дотације осталим удружењима грађана	Дотације осталим удружењима грађана (борачко - инвалидска заштита 1.200.000,00 и заштита лица са инвалидитетом 12.700.000,00)	13.900.000,00	Градска управа	1.116
Укупно програмска активност 0016				118.900.000,00	Градска управа	1.816

7. Функција **040** – Породица и деца, Програмска активност ПА: 0902-0019 Подршка деци и породици са децом, у укупном износу **190.015.000,00** динара и то:

Редни број	Конто	Назив конта	Назив програма	Износ средстава у динарима	Реализатор	Број корисника
1	472311	Накнада из буџета за децу и породицу	Поклон честитка за децу рођену на дан 01.01.	375.000,00	Градска управа	2
2	472311	Накнада из буџета за децу и породицу	Поклон честитка за новорођенчад	11.400.000,00	Градска управа	950
3	472311	Накнада из буџета за децу и породицу	Акција треће, четврто и пето дете по рођењу	3.150.000,00	Градска управа	210

			(Акција "Треће дете")			
4	472311	Накнада из буџета за децу и породицу	Новчана помоћ младим паровима за вантелесну оплодњу	1.800.000,00	Градска управа	6
5	472719	Накнаде из буџета за образовање	Локални план акције за децу - превоз социјално угрожених ученика првих разреда средњих школа до 15 година	9.000.000,00	Градска управа	200
6	472719	Накнаде из буџета за образовање	Локални акциони план за социјално укључивање Рома и Ромкиња - превоз ромских ученика средњих школа који су корисници НСП, дечијег додтака или имају просек оцена 3,00-5,00	1.000.000,00	Градска управа	20
7	472719	Накнаде из буџета за образовање	Превоз социјално угрожених ученика средњих школа старијих од 15 година - други, трећи и четврти разред	13.200.000,00	Градска управа	300
8	472719	Накнаде из буџета за образовање	Програм "Град и родитељи за лакше образовање" - поклон честитка за ученике од првог до осмог разреда основних школа	82.000.000,00	Градска управа	8.200
9	472719	Накнаде из буџета за образовање	Програм "Град и родитељи за лакше образовање" - поклон честитка за све ученике средњих школа	49.000.000,00	Градска управа	4.900
10	472719	Накнаде из буџета за образовање	Поклон пакет за ђаке прваке - прванка	100.000,00	Градска управа	1.030

11	472931	Једнократна помоћ	Локални план акције за децу - ужина за социјално угрожене ученике основних школа	12.000.000,00	Градска управа	333
12	472931	Једнократна помоћ	Локални акциони план за социјално укључивање Рома и Ромкиња - ужина	6.000.000,00	Градска управа	167
13	472931	Једнократна помоћ	Локални акциони план за социјално укључивање Рома и Ромкиња - поклон пакети (школски прибор) за ученике ромске националности	990.000,00	Градска управа	400
Укупно програмска активност 0019				190.015.000,00	Градска управа	16.718

8. Функција **040** – Породица и деца, Програмска активност ПА: 0902-0019 Подршка деци и породици са децом, у укупном износу **160.000.000,00** динара и то:

Редни број	Конто	Назив конта	Назив програма	Износ средстава у динарима	Реализатор	Број корисника
1	472931	Једнократна помоћ	Месечна новчана накнада родитељу - неговатељу	160.000.000,00	Градска управа	150
Укупно програмска активност 0019				160.000.000,00	Градска управа	150

Укупна издвајања за Програм унапређења социјалне заштите у 2026. години су **788.538.412,00** динара, а укупан број корисника је **27.859**.

IV – За спровођење Програма је задужено Одељење за друштвене делатности у сарадњи са свим релевантним јавним установама у области социјалне заштите – Центром за социјални рад Крушевац, Центром за особе са инвалидитетом Крушевац, Геронтолошким центром Крушевац, као и организацијама цивилног друштва – Црвеним крстом и другим удружењима грађана.

V - Овај програм објавити у „Службеном листу града Крушевца“.

СКУПШТИНА ГРАДА КРУШЕВЦА

I Број: 022-488/2025

ПРЕДСЕДНИЦА
Драгана Баришић, с.р.

350

На основу члана 27. и 28. и члана 35. став 8. Закона о планирању и изградњи („Службени гласник Републике Србије“, бр.72/09, 81/09 – исправка, 64/10 – одлука УС, 24/11, 121/12, 42/13 – одлука УС, 50/13 – одлука УС, 98/13 – одлука УС, 132/14, 145/14, 83/18, 31/19, 37/19 - др. закон, 9/20, 52/21 и 62/23) и члана 22. тачка 5. Статута града Крушевца („Службени лист града Крушевца“, бр. 15/18 и 11/24),

Скупштина града Крушевца на седници одржаној дана 20. новембра 2025.године, донела је

О Д Л У К У**О ДОНОШЕЊУ
ПЛАНА ДЕТАЉНЕ РЕГУЛАЦИЈЕ
„НОВО ГРОБЉЕ - ЗАПАД“
У КРУШЕВЦУ****Члан 1.**

Овом Одлуком усваја се План детаљне регулације „Ново гробље - запад“ у Крушевцу (у даљем тексту: План).

Члан 2.

Изradi Плана приступило се на основу Одлуке о изradi Плана детаљне регулације „Ново гробље - запад“ у Крушевцу донете од стране Скупштине града Крушевца под бр.350-179/2024 од 12.03.2024.године ("Сл. лист града Крушевца", бр. 6/24)

Члан 3.

Саставни део ове Одлуке је План са комплетном садржином, и налазиће се у аналогном и дигиталном облику у Градској управи града Крушевца - Одељењу за урбанизам грађевинарство Градске управе Града Крушевца.

Члан 4.

План се састоји из текстуалног дела, графичког дела и документационе основе.

Члан 5.

Граница Плана одређена је и дефинисана у графичком и текстуалном делу плана.

Граница Плана је одређена и описом парцела у обухвату Плана.

У случају неусаглашености пописа катастарских парцела обухваћених Планом у текстуалном делу и делу и бројева катастарских парцела у графичком прилогу, меродавни су подаци са графичког прилога.

Члан 6.

Основни циљеви израде плана су: боље формулисање појединих правила градње, корекција појединих намена у складу с постојећим стањем, као и прецизније процедуре спровођења плана у складу с уоченом праксом, у границама обухвата плана.

Члан 7.

План је израђен од стране Јавног предузећа за урбанизам и пројектовање Крушевца.

Члан 8.

Саставни део ове Одлуке је Извештај о извршеном јавном увиду, сачињен од стране Комисије за планове града Крушевца, у складу са одредбама члана 50. Закона о планирању и изградњи а који садржи извештаје о извршеној стручној контроли фаза рада и податке о извршеном јавном увиду, са свим примедбама и одлукама по свакој примедби.

Члан 9.

О спровођењу ове Одлуке стараће се Одељење за урбанизам и грађевинарство Градске управе града Крушевца.

Члан 10.

Ова Одлука ступа на снагу осмог дана од дана објављивања у „Службеном листу града Крушевца“.

СКУПШТИНА ГРАДА КРУШЕВЦА

I број: 350-1118/2025

ПРЕДСЕДНИЦА
Драгана Баришић,с.р

*

* *

На основу члана 35. Закона о планирању и изградњи („Службени гласник РС“, бр. 72/2009, 81/2009 - исправка, 64/2010 одлука УС, 24/2011, 121/2012, 42/2013–одлука УС, 50/2013 – одлука УС, 98/2013 – одлука УС, 132/2014, 145/2014, 83/2018, 31/2019, 37/2019 – др. закон, 9/2020, 52/2021 и 62/2023), члана 32. Закона о локалној самоуправи („Службени гласник РС", бр. 129/07, 83/14 – др.закон, 101/16 – др. закон, 47/18 и 111/2021 – др. закон) и члана 22. Статута града Крушевца („Службени лист град Крушевца“, бр. 15/18, 11/24),

Скупштина града Крушевца, на седници одржаној дана 20. новембра 2025. године доноси:

ПЛАН ДЕТАЉНЕ РЕГУЛАЦИЈЕ
"НОВО ГРОБЉЕ-ЗАПАД"
У КРУШЕВЦУ

1. Опште одредбе плана

1.1. Правни и плански основ за израду плана

Правни основ за израду Плана детаљне регулације:

Закон о планирању и изградњи („Службени гласник РС“, бр. 72/2009, 81/2009-исправка, 64/2010 одлука УС, 24/2011, 121/2012, 42/2013 – одлука УС, 50/2013 – одлука УС, 98/2013 – одлука УС, 132/2014, 145/2014, 83/2018, 31/2019, 37/2019 – др. Закон, 9/2020, 52/2021 и 62/2023) у даљем тексту Закон;

Правилник о садржини, начину и поступку израде докумената просторног и урбанистичког планирања („Службени гласник РС“, бр. 32/2019);

Одлука о изради Плана детаљне регулације Ново гробље-запад у Крушевцу, бр. 350-179/2024 од 12.03.2024.год. („Службени лист града Крушевца“, бр. 06/24);

Одлука о неприступању изради стратешке процене утицаја Плана детаљне регулације Ново гробље-запад у Крушевцу на животну средину бр.350-748/2023 од 14.09.2023.год., („Службени лист града Крушевца“, бр. 6/24);

Плански основ за израду Плана детаљне регулације:

План генералне регулације "ЗАПАД 1" („Сл. лист града Крушевца“, бр. 02/20“)

"За подцелину 5.10.1. примењиваће се важећа планска документација и то ДУП Ново гробље Крушевац (сл.лист града Крушевца 03/03), ПДР проширења новог гробља (сл.лист града Крушевца 04/11), Измене и допуне ПДР проширења новог гробља -измена блока Б- (сл.лист града Крушевца 04/15).

За урбанистичку подцелину 5.10.2. утврђује се обавеза израде плана детаљне регулације."

"3.8.7. Правила грађења објеката комуналних делатности

Објекат и површина намењена комуналним делатностима на подручју Плана је гробље.

У оквиру гробља организовати површине за сахрањивање, саобраћајнице и стазе,

1.2. Обавезе, услови и смернице из плана вишег реда и других докумената значајних за израду плана

1.2.1 План генералне регулације „ЗАПАД 1“

Ознака урб. подцелине	Претежна намена		Компатибилна намена		Пратећа намена	
	намена	тип	намена		намена	тип
5.10.1.	комуналне делатности	гробље (Г)	јавне функције	верски објекат - ЦР	становане, до 100ст/ха	ПС-01
			заштитно зеленило	--	--	--
5.10.2.	комуналне делатности	гробље (Г)	заштитно зеленило	--	--	--

(„Сл. лист града Крушевца“, бр. 02/20“)

"За подцелину 5.10.1. примењиваће се важећа планска документација и то ДУП Ново гробље Крушевац (сл.лист града Крушевца 03/03), ПДР проширења новог гробља (сл.лист града Крушевца 04/11), Измене и допуне ПДР проширења новог гробља - измена блока Б - (сл.лист града Крушевца 04/15).

За урбанистичку подцелину 5.10.2. утврђује се обавеза израде плана детаљне регулације.

Претежне, допунске и пратеће намене за урбанистичку подцелину, у ПГР „ЗАПАД 1“ :

вишефункционални објекат (помоћне просторије и сл.) и зеленило (најмање 10% локације).

Максимална дозвољена спратност објеката је П.

У оквиру гробља може се планирати део за посебне врсте укопа и друге верске конфесије.

У оквиру гробља мора да постоји чесма.

Све грађевине које се изводе за потребе гробља морају бити комунално опремљене.

Планом је дефинисана приступна саобраћајница са паркиралиштем за потребе гробља и одређена потребним елементима регулације. Траса саобраћајнице са паркиралиштем, позиционирана је тако да представља функционалну целину са локацијом гробља.

Простор за сахрањивање

Стазе које повезују гробове, унутар гробних поља, планирати минималне ширине 1м, а главне пешачке стазе минималне ширине 2м.

Бочни размак између гробова планирати минималне ширине 0,5м а размак између редова гробова минималне ширине 0,6м.

Колско-пешачке стазе које повезују гробна поља планирати минималне ширине 3м.

Стазе планирати од тврдог материјала, без препрека у кретању и уздужног нагиба који дозвољава кретање колица за превоз покојника.

Попречни нагиб пешачких стаза планирати максимално 2%.

На стазама не смеју постојати било какве просторне баријере за кретање особа са инвалидитетом.

Димензије гробних места

Нето димензија гроба представља величину саме укопне јаме и износи 80 x 200цм.

Дно гроба мора бити најмање 50цм изнад највише тачке подземне воде.

Дубина гробног места у земљаним гробовима за један ниво сахрањивања не може бити мања од 150цм.

За сахрањивање у два нивоа дубина гробног места се повећава за 60цм.

Код земљаних гробова треба осигурати најмање 80цм земље изнад сандука са покојником.

Димензије гробница

Величина породичне гробнице утврђује се техничком документацијом, која мора бити у складу са урбанистичким планом гробља.

Димензије гробних места за друге вероисповести

Величина гробног места за друге вероисповести утврђује се техничком документацијом, која мора бити у складу са урбанистичким планом гробља.

Уређење гробних места

Гробно место се уоквирује оквиром у димензијама датим у овим правилима.

На гробним местима је забрањена изградња надстрешница или сличних објеката.

Споменици и надгробне плоче могу се постављати у складу са Градском одлуком која регулише ову материју.

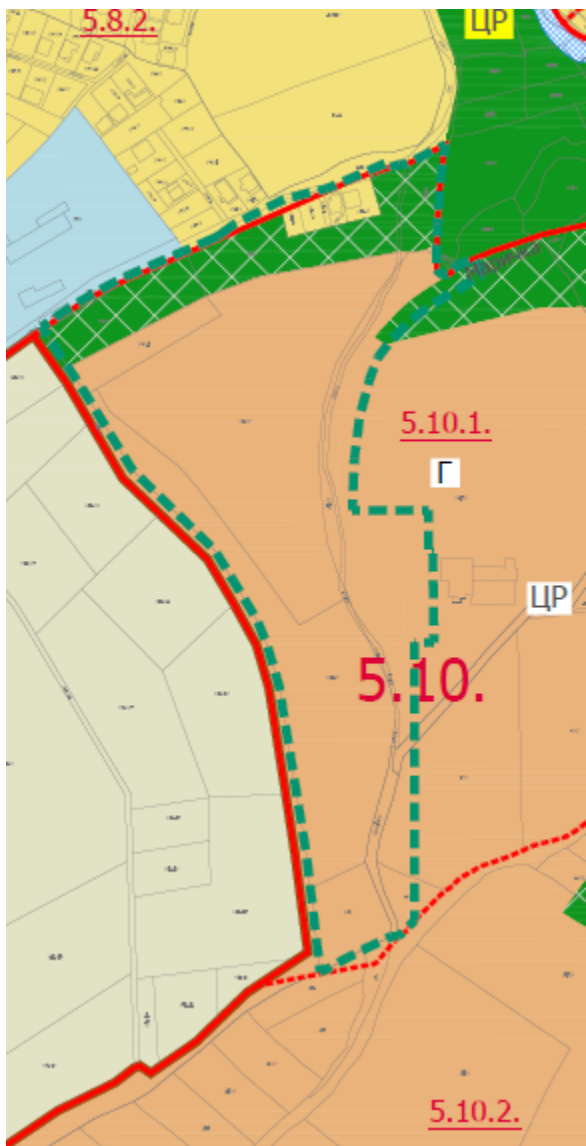
Опрема слободних површина

У оквиру гробног поља, нарочито уз стазе са зеленилом или на мањим поплочаним проширењима, планирати потребан мобилијар (клупе, корпе за увело цвеће и друге отпатке и сл.).

Ограђивање гробља

Ограда може бити жичана са зеленилом, или метална са зиданим парапетом и стубовима, обликована према традиционалним елементима локалне архитектуре. На колским и пешачким прилазима планирати капије које се могу закључавати. Максимална висина ограде може бити 1.4м."

ИЗВОД ИЗ ППР-а ЗАПАД 1 - Планиране претежне намене по урбанистичким целинама



- комуналне делатности
- гробље
- електроенергетско постројење "КРУШЕВАЦ 5" - планирано
- посебна намена
- војни комплекс
- заштитно зеленило
- парк - шума
- парк
- ЗОНЕ ЗАШТИТЕ / ОГРАНИЧЕЊА**
- зона заштите пруге (2x25m)
- зона заштите комплекса посебне намене - зона забрањене изградње
- зона заштите далековода
- зоне у рубном подручју евидентираниог клизишта
- САОБРАЋАЈНА ИНФРАСТРУКТУРА**
- постојеће:**
- државни пут IIА реда (бр.207)
- општински пут
- примарна саобраћајница
- секундарна саобраћајница
- пруга
- планирано:**
- државни пут IБ реда
- примарна саобраћајница

ОКУПШТИНА ГРАДА
КРУШЕВЦА
председник

1.2.2. Остала планска документација од значаја за израду плана

У претходном периоду урађена је планска документација са детаљном разрадом локације, ПДР проширења новог гробља (04/11), којом су утврђени услови уређења и услови градње у обухвату планског подручја.

У поступку доношења овог планског документа а на основу Одлуке надлежног органа о потреби израде стратешке процене утицаја Плана детаљне регулације проширења Новог гробља у Крушевцу на животну средину бр. 350-239/IV од 29.01.2010.г. приступило се изради стратешке процене утицаја ПДР-а на животну средину.

Сагласност на извештај о стратешкој процени утицаја Плана детаљне регулације проширења Новог гробља у Крушевцу на животну средину, издата је под бр. 501-147/2011-04 од 10.06.2011.год.

За потребе утврђивања погодности локације израђен је елаборат Геотехничке подлоге за потребе плана детаљне регулације проширења новог гробља у Крушевцу, који је израдио "Геоинжењеринг доо"-Ниш, Светосавска 17/12, Јул 2009.год.

1.3. Опис обухвата плана са пописом катастарских парцела

1.3.1. Опис обухвата плана

Граница обухвата плана оквирно је одређена плановима вишег реда и обухвата западни део комплекса Новог гробља у непосредном контакту са постојећим гробљем, односно део комплекса између улице Маричке, Тимочке буне и Лазаричке, до западне границе комплекса гробља.

Граница комплекса обухваћеног ПДР-ом „Ново гробље-запад“ (у даљем тексту: граница) почиње у северозападном делу комплекса од четворомеђе к.п.бр.:1785/47 (пут), 1792/1 (пут), 1792/2 и 1791/4, и иде у смеру казаљке сата, према североистоку пресецајући к.п.бр.: 1792/2 и 1792/1 и даље југоисточном границом пута (к.п.бр. 1792/1) обухватајући у комплекс к.п.бр.: 1784/1, 1784/3 и 1784/4, до места на северној граници к.п.бр. 1784/4 одакле наставља, у истом правцу поново пресецајући к.п.бр.: 1792/1 и 1595/1, долази до североисточне границе к.п.бр. 1595/1 којом скреће до тромеђек.п.бр.: 1595/1, 1792/1 и 1792/3. Од те тромеђе граница иде према истоку, јужном границом к.п.бр. 1792/3 (остављајући је ван комплекса) до петомеђе к.п.бр.: 1792/3, 1792/1, 2092/1, 2092/7 и 2092/6, па од те петомеђе наставља

према североистоку, пресецајући улицу Тимочке буне, т.ј. северозападним границама к.п.бр.: 2092/7 и 1783/7 (обухватајући их у комплекс) до тромеђе к.п.бр.: 1783/7, 1783/8 и 1783/9. Од те тромеђе граница се ломи према југу источном границом улице Тимочке Буне, т.ј. источним границама следећих к.п.бр.: 1783/7, 1782/4, 1783/6, 1782/3 и 1783/4 и обухватајући их у комплекс долази до раскрснице улица Тимочке Буне и Маричке. Обухватајући ту раскрсницу граница скреће према североистоку северозападном страном улице Маричке до места где пресеца исту према југоистоку, па опет скреће према југозападу и југу, југоисточном и источном страном улице Маричке све време пресецајући к.п.бр. 1783/1. И даље пресецајући к.п.бр. 1783/1 граница скреће према истоку и југу постојећим стазама око зеленила где се налазе где се налазе продавнице цвећа и свећа и обухватајући тај блок зеленила граница наставља према југу источном границом постојећег паркинга (обухватајући исти у комплекс), па скреће према западу јужном границом тог паркинга и долази допостојеће главне стазе кроз ново гробље. Граница затим прати у истом правцу (југ) источну границу те стазе све време пресецајући к.п.бр. 1783/1 и даље (истом страном главне стазе) пресеца заједнички некатегорисани пут (к.п.бр. 2099/1 КО Лазарица – 873/1 КО Пакашница) и долази до границе КО Лазарица – КО Пакашница.

КО Пакашница

Кроз КО Пакашница граница наставља према југу такође истом страном постојеће главне стазе кроз Ново гробље до кривине исте према истоку, па пресеца стазу и наставља према југу пресецајући к.п.бр.: 61/1 и 60 и долази до северозападне границе к.п.бр.869/1 (коју оставља ван комплекса), т.ј. северозападном границом к.п.бр. 60 иде према југозападу до границе КО Пакашница – КО Лазарица, т.ј. тромеђе к.п.бр.: 60, 869/1 и 873/3 КО Пакашница т.ј. 2099/3 КО Лазарица (заједнички некатегорисани пут).

Граница наставља према западу поклапајући се са границом КО Пакашница – КО Лазарица, т.ј. јужном границом заједничког некатегорисаног пута к.п.бр. 873/3 КО Пакашница – 2099/3 КО Лазарица и к.п.бр. 1787 КО Лазарица (обухватајући их у комплекс) до тромеђе к.п.бр.: 1787 КО Лазарица, 1785/51 КО Лазарица и 285 КО Пакашница, т.ј. места одакле, скрећући према северу улази у КО Лазарица.

КО Лазарица

Кроз КО Лазарица граница се ломи према северу источном границом к.п.бр. 1785/47, остављајући исти ван комплекса, т.ј. западним границама следећих к.п.бр.: 1787, 1786/1, 1791/3, 1791/1, 1792/2 и 1791/4 (обухватајући их) и долази до места одакле је опис и започет.

Све наведене катастарске парцеле припадају К.О. Лазарица и К.О. Пакашница.

1.3.2. Попис катастарских парцела у обухвату плана

Попис пацела у обухвату Плана:

Границом Плана обухваћене су следеће, целе катастарске парцеле бр.: 1782/3, 1782/4, 1783/3, 1783/4, 1783/6, 1783/7, 1784/1, 1784/2, 1784/3, 1784/4, 1784/5, 1784/6, 1785/2, 1786/1, 1786/2, 1787, 1791/1, 1791/2, 1791/3, 1791/4, 2092/2, 2092/3, 2092/4, 2092/5, 2092/6, 2092/7 све КО Лазарица и 2099/3 КО Лазарица - 873/3 КО Пакашница (заједнички), као и делове следећих к.п.бр.: 1595/1, 1783/1, 1792/1, 1792/2 све КО Лазарица, 60 и 61/1 обе КО Пакашница и 2099/1 КО Лазарица - 873/1 КО Пакашница (заједнички).

Површина обухвата Плана је 7,27 хектара.

2. Опис постојећег стања

2.1. Положај

3. Локација предметног просторног обухвата гробља налази се у југозападном делу територије града Крушевца, директно се наслања на постојеће Ново гробље.

4. Приступ локацији могућ је преко улице Маричке и Тимочке буне.

5. Подручје обухваћено Планом представља део опште стамбене зоне у оквиру ППР-а „Запад 1“. Планом је обухваћено планирано проширење гробља са делом приступне саобраћајнице (ул. Маричка).

6. 2.2. Природне карактеристике подручја

7. Подручје Крушевца геоморфолошки, припада западноморавској долини, где су претежно развијене простране алувијалне равни доњег тока Западне Мораве и Расине са израженим језерским и речним терасама, млађе геолошке историје.

8. Терен, односно земљиште обухваћено Планом је израженог нагиба према северозападу од 4% до 5%. Надморска висина креће се од коте 210.00 до коте 177.50м. Експозиција терена спада у категорију терена у нагибу.

9. Доминатни ветрови се јављају из правца исток-југоисток, северозапад и југ.

10. На основу општих Сеизмичких карата за повратни период од 500 година, конкретна микролокација се налази у зони 80 сеизмичког интензитета по MCS, са коефицијентом сеизмичности 0,06, као средње тло представљено глинама.

11. Опште климатске карактеристике: Према доступним подацима за метеоролошку станицу Крушевац, просечна годишња температура ваздуха износи око 11,4°C, најхладнији месец је јануар са средњом температуром од 0,2°C, а најтоплији јули са 21,8°C, што килими Крушевца даје обележје умерено континенталног типа, са израженим годишњим добима.

12. Годишње количине падавина су релативно мале (средња год. сума 628,1мм), тако да је на овом простору заступљен континенталан плувиометријски режим, а падавине у облику снега се јављају од новембра до априла. У току године највећу частину јављања имају тишине, а најчешће заступљен је јужни ветар.

13.2.2. Грађевинско подручје

14. Обухват овог планског подручја налази се у целости у грађевинском подручју.

15.2.3. Начин коришћења простора

16. Простор у обухвату Плана у највећем делу је изграђен тј. намењен је сахрањивању. У северозападном делу локације простире се траса 110kv електроенергетског кабловског вода. У североисточном делу локације изграђени су стамбени објекти. Северна граница обухваћеног подручја тангира планирану трасу саобраћајнице ул. Лазаричка. Остали део подручја чини зеленило, саобраћајнице и неизграђене површине.

17.2.4. Основна ограничења

18. Општа процена погодности терена јесте да је у деловима обухвата плана, у подручју јаруге, дошло до појаве инжењерско-геолошких нестабилности (клижење и водотечење).

19. Ограничењима се може сматрати заштитни појас успостављен у зони далековода и близина стамбених објеката у окружењу.

2.5. Трасе, коридори и капацитети инфраструктуре

2.5.1. Саобраћајнице и саобраћајне површине

Саобраћајни транзит и саобраћајни прилази

Простор обухваћен Планом детаљне регулације проширења Новог гробља у Крушевцу оивичен је делом улице Лазаричке (са северне стране), делом приступне саобраћајнице за Ново гробље (Улица Маричка) која је са савременим коловозним застором као и делом Улице Тимочке буне са источне стране, док је на јужној страни у контакту са планираним проширењем Новог гробља.

У оквиру подручја Плана тренутно је изграђен мали број паркинг места (око 35 п.м.), који није у усклађен са потребама.

У приступној саобраћајници ка Новом гробљу присутно је и нелегално подужно паркирање на коловозу, што знатно отежава приступ свих врста возила до самог објекта на гробљу, а нарочито приступ возила јавног градског превоза.

Нивелација терена

Простор обухваћен Планом детаљне регулације је брдовит терен са веома стрмим падинама које падају према северу и западу.

Већи део планираног простора за сахрањивање је изведен, те се планирано проширење гробља наслања на већ постојећу нивелацију, како би се добила једна јединствена целина.

Постојећи приступ гробљу преко улице Маричке нивелацијски се задржава у потпуности, као и део платоа испред постојећих објеката (капеле, објекат за испраћај) како неби дошло до нарушавања самог прилаза објектима.

2.5.2. Хидротехничка инфраструктура

Водоводна мрежа

Постојећа локација гробља је прикључена на јавну, градску водоводну мрежу. Капацитет постојеће водоводне мреже задовољава потребе прикључивања планиране локације.

Мрежа канализације отпадних вода

Дуж североисточне границе новопланираног комплекса постоји изграђен градски колектор отпадних вода у улици Маричкој, део канализационе мреже града Крушевца, са одводом отпадних вода ка централном постројењу за прераду отпадних вода (ЦППОВ). На овај колектор је прикључен део стамбених објеката у оближњим

саобраћајницама, те се на ову канализацију могу прикључити и санитарни чворови са предметне локације.

Мрежа атмосферске канализације и водопривредна инфраструктура

Предметна локација се налази западно од Гарског потока, на значајном узвишењу, тако да није изложена великим водама које се у потоку могу појавити.

Одводњавање постојећег терена је површинско.

2.5.3. Електроенергетика

У границама Плана детаљне регулације од електроенергетских објеката постоје стубови јавне расвете.

2.5.4. Телекомуникациона инфраструктура

У границама предметног плана, телекомуникационе услуге у фиксној телефонији се реализују преко комутационих центара РДЛУ Крушевац и РДЛУ Пакашница и приступног уређаја ОЛТ Крушевац, који се налазе изван граница плана.

На подручју плана постоји изгађена бакарна и оптичка дистрибутивна и разводна кабловска ТК мрежа. Дистрибутивна ТК мрежа (деоница претплатничке мреже од главног разделника до извода) је подземна, а разводна ТК мрежа (деоница претплатничке мреже од извода до претплатника) је подземна и ваздушна.

Постојећа ТК мрежа је приказана у оној мери у којој се предметна мрежа геодетски снимљена и уртана на катастарској подлози са подземним инсталацијама.

У границама плана постоје две базне станице мобилне телефоније. Локације постојећих базних станица мобилне телефоније су приказане у графичком прилогу.

2.5.5. Енергофлуиди

Топлотна енергија

На подручју предметног ПДР-а не постоји изграђена инсталација градског топлификационог система.

Гасификација

На подручју предметног ПДР-а не постоји изграђена инсталација гасоводне мреже.

2.6. Зеленило

Постојеће зеленило у обухвату плана чини углавном самоникла вегетација и пољопривредне површине на простору планираном за проширење гробља.

3. Правила уређења

3.1. Концепција уређења простора

Овим Планом детаљне регулације планира се просторно прекомпоновање намена у оквиру локације одређене за изградњу гробља са пратећим елементима и делимично проширење гробља (гробна поља, приступне стазе, заштитно зеленило и паркинг простор).

Одређивањем статуса земљишта створени су услови за решавање имовинско правних односа и реализацију планираних садржаја.

Као предуслов за реализацију планираних садржаја, планирано је опремање комплетном комуналном инфраструктуром.

Основна концепција уређења гробља заснива се на функционалном повезивању са постојећим гробним пољима, на просторном распореду гробних поља тако да се остварује веза са већ реализованим приступним стазама, позиционирање простора намењеног за паркиралиште као и простора намењеног за комерцијалне делатности.

Гробна поља чине гробна места са уређеним зеленилом, чесмом и приступним стазама.

Гробна места планирана су за једноструки укоп, што не спречава реализацију вишеструког вертикалног укопа уколико се за тим укаже потреба.

Потреба за паркинг простором и решавање проблема лакше саобраћајне комуникације до самог гробља условила је формирање паркинг простора у непосредној близини објекта за испраћај. Капацитет овог паркиралишта је 114 паркинг места. Такође је планиран и паркинг намењен особама са инвалидитетом (бпм.) позициониран тако да обезбеђује лак приступ до платоа за испраћај и капеле. У североисточном делу гробља уз улицу Тимочке буне планиран је још један паркинг простор капацитета 59 паркинг места са 3пм намењена особама са инвалидитетом.

У оквиру гробља одређена је локација за објекте намењене комерцијалним делатностима. Комерцијалне делатности подразумевају изградњу објеката у којима се врши продаја погребне опреме, свећа и цвећа.

У оквиру гробља одређена је локација за објекат тоалета и место за одлагање комуналног отпада.

Простор за сахрањивање уоквирен је заштитним зеленилом планираним уз границу комплекса гробља.

У обухвату планско подручја у североисточном делу обухвата плана издваја се зона за изградњу објеката намењених породичном становању.

Уз улицу Лазаричку формиран је појас заштитног зеленила. Кроз овај појас зеленила, делимично, пролази траса кабловског вода 110kv од ТС Крушевац 1 до Крушевац 3.

3.2. Подела на карактеристичне зоне и целине, планирана намена површина и објеката и могућих компатибилних намена

У границама просторног обухвата плана издвајају се зона А-гробље, зона Б-становање и зона В-заштитно зеленило.

3.2.1. Зона гробља – "А"

Ову зону чини постојеће гробље, планирано проширење гробља, зелене површине, комерцијалне делатности и паркиралиште.

Постојеће гробље, реализовано је у складу са елементима утврђеним у Плану детаљне регулације проширење новог гробља у Крушевцу (сл.лист града Крушевца 4/11). Ово се пре свега односи на распоред гробних поља, положај приступних стаза у самом гробном пољу као и стаза које повезују гробна поља.

Планирано проширење гробних поља позиционирано је тако да са реализованим делом чини функционалну целину.

Са западне стране постојећег гробља планира се појас заштитног зеленила. Са источне стране простора за сахрањивање уз улицу Маричку формира се појас зеленила.

Од објеката је планиран тоалет. У делу постојећег комплекса гробља у оквиру простора намењеног комерцијалним делатностима могуће је градити објекте намењене трговини и то продаја цвећа и свећа и погребне опреме.

Неопходна паркинг места обезбеђују се у оквиру планираних паркиралишта, укупног капацитета 173+9 паркинг места.

3.2.2. Зона "Б"

Ову зону чине изграђени стамбени објекти и две грађевинске парцеле које су неизграђене, намењене породичном становању.

3.2.3. Зона заштитног зеленила – "В"

У северном делу између новопланиране саобраћајнице, ул.Лазаричка, која представља границу Плана и границе комплекса гробља планирано је заштитно зеленило.

Кроз овај појас зеленила, делимично, пролази траса кабловског вода 110кV од ТС Крушевац 1 до Крушевац

3.3. Биланс површина

намена површина		постојеће стање		планирано	
		(ха)	%	(ха)	%
Гробље	Гробна поља	4.20	/	4.62	/
	Неизграђене површине	0.77	/	/	/
	Заштитно зеленило	0.45	/	0.62	/
	Паркинг простор	/	/	0.66	/
	Комерцијалне делатности	/	/	0.11	/
	Приступне стазе и саобраћајнице	0.47	/	0.45	/
		5.89	81.2	6.46	88.86
Саобраћајнице у укупном профилу		0.22	3.03	0.24	3.30
Становање		0.18	2.47	0.16	2.20
Заштитно зеленило		0.98	13.48	0.41	5.64
Обухват планског подручја УКУПНО		7.27	100	7.27	100

3.4. Попис парцела и опис локација за површине јавне намене

Површине јавне намене утврђене су пописом парцела, регулационим линијама и аналитичко-геодетским елементима за пренос на терен, чиме је створен плански основ за утврђивање јавног интереса и експропријацију земљишта.

У обухвату Плана за површине јавне намене одређени су простори за уређење и изградњу јавних површина и то:

Гробље

Саобраћајнице у укупном профилу

Заштитно зеленило

намена површина	Површина (планирано стање)
Гробље	6.46м ²
Саобраћајнице у укупном профилу	0.24м ²
Заштитно зеленило	0.41м ²

Удео јавног земљишта у односу на обухват плана је 97.8%.

Попис парцела одређених за површине јавне намене и објекте јавне намене

површине јавне намене			
јавне површине	ознака новоформиране парцеле	попис парцела	
Гробље	1	цела к.п.бр.	1783/3, 1785/2, 1786/1, 1786/2, 1787, 1791/2, 1791/3, 2092/2, 2092/3, 2092/4, 2092/5 и 2092/6 све КО Лазарица
		део к.п.бр.	1783/1, 1784/1, 1791/1 и 1792/1 све КО Лазарица
Гробље	2	цела к.п.бр.	2099/3 КО Лазарица – 873/3 КО Пакашница (заједничка)
		део к.п.бр.	2099/1 КО Лазарица – 873/1 КО Пакашница (заједничка)
Гробље	3	цела к.п.бр.	/
		део к.п.бр.	60 и 60/1 обе КО Пакашница
Саобраћајнице у укупном профилу	4	цела к.п.бр.	1782/3, 1782/4, 1783/4, 1783/6, 1783/7 и 2092/7 све КО Лазарица
		део к.п.бр.	/
Саобраћајнице у укупном профилу	5	цела к.п.бр.	/
		део к.п.бр.	1783/1 КО Лазарица
Зелене површине	6	цела к.п.бр.	/
		део к.п.бр.	1791/1, 1791/2, 792/1 и 1784/1 све КО Лазарица
Зелене површине	7	цела к.п.бр.	/
		део к.п.бр.	1784/1 КО Лазарица

3.5. Услови за уређење и изградњу површина јавне намене

3.5.1. Гробље

Гробље чине гробна поља – површине за сахрањивање, интерне комуникације – пешачко-колске стазе, приступне стазе, приступни тргови, зелене површине, зграде (објекат за испраћај и др), пунктови – одморишта и сабирно место за отпад.

Гробна поља-простор за сахрањивање

Према врсти полагања посмрних остатака ово гробље планира се као гробље са класичним укопом – инхумацијом. У оквиру планираних гробних поља могуће је организовати сахрањивање особа свих верских одређења. У случају потребе, кроз израду техничке документације могуће је у

новопланираном проширењу гробља издвојити посебна гробна поља за сахрањивање у складу са специфичним обредима.

Површине за сахрањивање обухватају нова гробна поља. Број могућих гробних места у оквиру планираног проширења је 575 места.

Површине за сахрањивање уређују се просторним распоредом гробова у низу.

Планирана гробна поља се организационо надовезују на постојећу већ успостављену матрицу.

Гробна поља се уређеју са бетонским стазама између гробних места.

Простор између гробова не сме да буде мањи од 50цм по дужој страни, односно 60цм по краћој страни гроба. Начин уређења гробних поља и тип гробних места утврђује се кроз израду техничке документације а према условима уређења и градње утврђених у овом Плану.

3.5.2. Услови за уређење зеленила

Општи услови за озелењавање

Уређењем и озелењавањем комплекса гробља потребно је унапредити и оплеменити целокупни амбијент. Високо дрвеће планирати ободом гробља. У оквиру самог комплекса дрвеће планирати ради засене тако да не ремете основну функцију гробља. Дрвећем нагласити и дати одговарајући колорит истакнутим тачкама на гробљу. Између гробних места могу се садити појединачна стабла са ретком крошњом и плитким кореновим системом.

Приликом озелењавања посебну пажњу посветити избору биљних врста, које су прилагођене условима средине (ниво подземних вода, правци доминантних ветрова, педолошки састав, итд.). Избегавати врсте које су се показале као неотпорне према ударима ветрова, као што су *Acer dasycarpum*, *Catalpa bignonioides*, *Chamaecyparis* sp., *Juniperus virginiana* „Skyrocket“.

Планирати врсте које су према датим условима средине издржљиве, као што су борови (*Pinus nigra*, *P. silvestris* P. *Strobus*), брезе, оскоруша, храстови, тује и друге врсте. Просторни распоред вегетације прилагодити конфигурацији терена.

Процентуално учешће зелених површина у оквиру комплекса, укључујући заштитно зеленило уз границу гробља, **не сме бити мање од 20% од укупне површине комплекса.** У проценат озелењавања не улазе озелењена паркинг места.

Поред општих правила које треба уважити приликом подизања зелених површина, приликом избора и формирања елемената зеленила потребно је водити рачуна и о специфичностима његове улоге у оквиру комплекса гробља.

Зелене површине у обухвату Плана обухватају:
 заштитно зеленило;
 зеленило у гробним пољима (површине за сахрањивање);
 зеленило на паркинзима;
 зеленило дуж саобраћајница

Заштитно зеленило

Заштитни појас протеже се уз границу комплекса гробља. Минимална ширина појаса је 5m, уз обавезујуће мере дате на графичком прилогу бр.3. Заштитни појас чини високо дрвеће листопадних и четинарских врста, са већим учешћем четинарских врста, како би његова

функција у заштити од неповољних услова средине била омогућена и у зимском периоду.

На овом простору треба користити врсте из следећих родова: *Abies* (јела), *Picea* (смрча), *Pinus* (бор), *Thuja* (туја), *Ulmus* (брест), *Celtis* (копривић), *Carpinus* (граб), *Tilia* (липа), *Sophora* (софора), *Eleagnus* (дафина), *Acer* .

У спрату жбуња могу се користити ниске форме четинара, и добро прилагођено жбуње, *Berberis* sp., *Hibiscus*, *Cotoneaster* sp., *Pyracantha coccinea*, *Saragana arborescens* (сибирска карагана), *Cornus alba* (бели дрен), *Ligustrum vulgare* (калина), *Syringa vulgaris* (јоргован) и *Symphoricarpos racemosus* (бисерак).

Зеленило у гробним пољима (површине за сахрањивање)

Зелене површине у оквиру гробних поља уредити на такав начин да се поштују минимална одстојања стабла од гробних места – минимум 1,5 m од стабла до гробног места.

Жбунасте врсте се планирају око самих стаза, а у комбинацији са другим дендрометријалом за ограђивање гробља.

Појединачна гробна места уређују се коришћењем жбунастих врста које се могу формирати као минијатурне живе ограде, перена, луковичастих врста, врста покривача тла и украсних трава.

Стабла ниских и средњих врста лишћара и четинара планирати тако да буду најмање 1,5 m удаљена од гробних места. Препоручује се садња кугластих форми следећих врста: јасен, багрем, јавор, каталпа и друге.

Зеленило на паркинзима

За сва планирана паркинг места у оквиру комплекса предвидети затрављене растер елементе и озеленети их високим дрворедним садницама лишћарских врста погодним за ову намену.

Зеленило дуж саобраћајница

Превасходна улога зелених површина формираних уз саобраћајнице је изолација комплекса гробља од осталих намена, затим естетска и микроклиматска. Уређење вршити у складу са општим условима за озелењавање. Формирати мешовите засаде од добро прилагођених врста лишћарског и четинарског дрвећа и жбуња. Пешачке комуникације формирати од порозних и полу-порозних материјала (растер елеметни,

бетонске/камене плоче у трави, камени агрегат и сл.).

3.6. Урбанистички услови за уређење и изградњу мреже саобраћајне и комуналне инфраструктуре

Саобраћајна инфраструктура

Елементи решења из Плана генералне регулације Запад I

Планом генералне регулације планирано је да Улица Маричка представља део секундарне мреже саобраћајница, док остале саобраћајнице у оквиру Плана представљају део ниже мреже саобраћајница.

Функционални ранг саобраћајница и њихови елементи регулације

У функционалном смислу део Улице Тимочке буне и део Улице Маричке представљају ободне саобраћајнице за посматрани простор, као и приступне саобраћајнице за предметну локацију и планирано проширење гробља са паркингом.

Елементи регулације саобраћајница дати су на графичком прилогу бр. 03. „План саобраћајница и регулационо нивелациони план“.

Саобраћајни транзит и саобраћајни прилази

Транзитни саобраћај за предметни простор се одвија Улицом Маричком и Улицом Тимочке буне.

Техничке карактеристике саобраћајница

Разрадом простора обухваћеним ПДР-ом, планирано је да саобраћајнице имају следеће техничке карактеристике:

Улица Маричка за двосмеран саобраћај, ширине коловоза 6.80 метара, са једностраним тротоаром ширине 1.80 метара;

Улица Тимочке буне за двосмеран саобраћај, ширине коловоза 6.00 метара, са обостраним тротоаром ширине по 1.50 метара;

Радијуси укрштања саобраћајница су мин 6.00 метара.

Техничке карактеристике поменутих саобраћајница дате су на графичком прилогу бр. 3.

Посебне обавезе коридора и улица према јавном саобраћају, бицикличком саобраћају, кретању пешака

Кретање возила јавног превоза могуће је Улицом Маричком.

Приступ аутобуса могућ је и у оквиру комплекса гробља што је приказано и на графичком прилогу.

За кретање пешака предвиђене су посебне површине (тротоари, пешачке стазе и сл.).

Бициклички саобраћај је могућ уз интегрално кретање коловозом са моторним саобраћајем.

Посебне обавезе према кретању особа са посебним потребама

На укрштањима саобраћајница са приступним стазама између гробних поља као и на местима пешачких прелаза планирају се прелазне рампе за повезивање приступних стаза и коловоза.

Паркирање

Потребан број паркинг места срачунат је према нормативу 9пм/1ха планиране површине за сахрањивање. Паркинг простор организован је на следећи начин:

планира се изградња паркиралишта са директним прилазом из Улице Тимочке буне укупног капацитета 62 п.м. за путничка возила (од којих је три п.м. за паркирање особа са инвалидитетом),

планира се изградња паркиралишта са локацијом у комплексу гробља у непосредној близини објекта за испраћај укупног капацитета 120 п.м. за путничка возила (од којих је 6 п.м. за паркирање особа са инвалидитетом),

Паркирање на коловозу саобраћајница на простору плана није дозвољено.

Застори

Овим условима одређује се да све нове колско-пешачке приступне стазе буду димензионисане за лако саобраћајно оптерећење.

Код димензионисања коловозних конструкција посебну пажњу обратити на дубину мржњења.

Застор на приступним ободним улицама, и на интерној колско-пешачкој стази, планира се од асфалт бетона. Застор на паркинг местима планира се од растер елемената по систему бетон-трава. Застор пешачких стаза планира се од асфалт бетона у комбинацији са плочама од камена или вибропресованог бетона.

Нивелација

Нивелационим решењем дефинисани су нивелациони услови на постојећим и планираним

површинама и извршено њихово усклађивање са условима на терену.

Нивелација улице Маричке, постојећег паркинг простора испред капеле и изграђених стаза у оквиру гробља се максимално задржавају.

Планирано проширење гробља, као и делови гробних поља која нису изведена, нивелацијски се уклапају са постојећим котама изведених стаза и са самом конфигурацијом терена како би се постигла једна целина.

Подужни падови планираних стаза у оквиру гробља крећу се од 1.30% до 12.00%. Растојање између ових тачака је дато до тачности на 1цм, са падом на тој деоници израженим у процентима и са смером пада.

Паркинџ простор чији је приступ планиран из улице Тимочке буне, нивелацијски је уклопљен са нивелацијом улице, планираном стазом која повезује паркинџ и гробље и максимално са постојећим тереном, а све у границама дозвољених вредности подужних нагиба. Подужни пад паркинџ простора је 5.00%, док су у попречном смислу паркинџ места планирана са нагибом од 2.00% и са смером пада према саобраћајници. Због конфигурације терана на овом делу локације, појављује се већа денивелација између улице Тимочке буне, паркинџ простора, као и парцеле са породичним становањем, што изискује употребу различитих грађевнских конструкција како би се обезбедила сигурност косина денивелисаних површина.

Паркинџ простор који се надовезује на улицу Маричку и плато испред капеле, нивелацијски је решен тако да се што је више могуће савлада денивелација простора планираног за паркинџ (од око 12м), а да се задржи постојећа нивелација улице и платоа, како неби дошло до нарушавања самог прилаза објектима и постојећим гробним пољима. Подужни пад паркинџа креће се од 2.30% до 6.80%, док су паркинџ места у попречном смислу решена падом од 2.50% са смером пада према саобраћајници. Денивелација између планираног паркинџ простора и стаза савладава се преко зелених површина.

Одводњавање планираних стаза уз примену попречних и подужних падова, могуће је гравитационим путем, јер је конфигурација терена повољна, док је на делу паркинџ простора неопходна примена искључиво атмосферске канализације.

Како би се испоштовали технички прописи и максималне вредности падова, нивелационим решењем планираних површина, појавиле су се одређене денивелације у односу на постојеће

површине и терен који је и сам по својој конфигурацији врло неповољан. Савладавање денивелација планирано је у оквиру зелених површина, чија стабилност може бити решена различитим начинима засецања (насипања) терена, различитим елементима (габионима) или конструкцијама (бетонским потпорним зидовима), а све у зависности од случаја до случаја, водећи рачуна да се очува што природнији изглед простора.

Начин осигуравања косина биће прецизно одређен у поступку израде техничке документације.

3.6.2. Хидротехничка инфраструктура

Водоводна мрежа

Снабдевање водом за санитарне и противпожарне потребе планираног проширење гробља вршиће се из постојеће уличне мреже. Прикључак водоводне мреже остварити у ул. Маричка према условима ЈКП Водовод Крушевац.

Водоводна мрежа ће се преко пешачких стаза гранати до гробних парцела где је предвиђена по једна чесма. У оквиру простора се планира постављање довољног броја јавних чесми за потребе корисника, као и постављање надземних хидраната у близини објеката јавне намене и комерцијалних објеката. Минимална димензија новопланиране водоводне линије је Ø20мм, максимална Ø110мм. Траса водоводне мреже, распоред чесама као и надземних хидраната дат је у графичком прилогу. Прикључак остварити у постојећем водомерном шахту после водомера.

Услови изградње

- материјал цеви од којих се гради водоводна мрежа мора одговарати нашим стандардима уз обавезно атестирање;
- минимална дубина укопавања разводних водоводних линија је 0,8м до темена цеви.
- приликом укрштања водоводне цеви треба да буду изнад канализационих;
- цеви обавезно поставити на постелици од песка;
- мора се градити од материјала који су атестирани, хигијенски исправни и одобрени,
- мора се обезбедити апсолутна водонепропусност цевовода и објеката на мрежи;
- сви елементи мреже морају бити лако доступни и приступачни ради интервенције;

- цевоводи се у рову постављају тако да буде обезбеђена заштита од смрзавања, статичких и динамичких оптерећења;
- изнад и испод ових инфраструктурних објеката се не смеју постављати било какви други објекти;
 - димензионисање водоводне мреже се врши хидрауличким прорачуном

Мрежа канализације отпадних вода

Планирани санитарни чвор на јужној граници плана прикључити на постојећу канализацију отпадних вода у ул. Маричкој. Планирани санитарни чвор на северном делу плана помоћу пумпног постројења и потисно – гравитационог цевовода прикључити на постојећу канализацију отпадних вода у ул. Маричкој. Потребно је да инвеститор закључи уговор са овлашћеном организацијом која ће вршити редовно прегледање пумпног постројења и одржавање истог. Минимални пречник фекалне канализације од помоћних објекта је Ø160мм.

Услови изградње

- минимални профил канализационе мреже износи Ø160мм. Минимални пад цеви износи 0.67%, а максималан 5.0%.
- канализацију отпадних вода са локације прикључити на јавну (уличну) канализацију по њеној изградњи.
- мрежа се мора градити од материјала који су атестирани, хигијенски исправни и одобрени;
- мора се обезбедити апсолутна водонепропусност колектора и објеката на мрежи;
- сви елементи мреже морају бити лако доступни и приступачни ради интервенције;
- колектори се у рову постављају на постелици од песка, прописане дебљине, како би се у току експлоатације избегле накнадне деформације;
- колектори се у рову постављају тако да буде обезбеђена заштита од смрзавања, статичких и динамичких оптерећења;
- ровови у којима се постављају колектори морају бити насути шљунковитим материјалом, максималне крупноће честица 60мм у добро збијеним слојевима како на објекат не би могла да се пренесу динамична саобраћајна оптерећења (изузетно се ровови могу засипати земљом из ископа уколико се они постављају у травнатим површинама без саобраћајног оптерећења);
- изнад и испод ових инфраструктурних објеката се не смеју постављати било какви други објекти;

- на канализационој мрежи се поставља довољан број ревизионих силаза како би се омогућила њена контрола у току експлоатације (ревизиони силази се постављају на свим преломима трасе у хоризонталном или вертикалном погледу и на правим деоницама на растојању не већем од 160D, а максималном од 40м);

- на ревизионим силазима се постављају поклопци за тешко саобраћајно оптерећење D400, осим на зеленим површинама где се саобраћајна оптерећења не предвиђају;

- димензионисање канализационе мреже се врши хидрауличким прорачуном.

Одводњавање локације

Постојећи терен се налази у паду у смеру ка северу. Одводњавање локације планира се атмосферском и дренажном мрежом.

Мрежа атмосферске канализације

Условно чисте воде, које потичу са условно чистих површина (кровови објеката и пешачких стаза) се прикупљају системом атмосферске канализације. Димензионисање мреже атмосферске канализације је према меродавној 15-то минутној киши, повратног периода 2 године, за подручје Крушевца.

Поред заштите терена од површинских и подземних вода, потребно је одвести и воде са чесама лоцираних на гробљу. Одвод воде од чесми мрежом затворених канала довести - укључити на новопланирану атмосферску канализацију која ће се изградити у оквиру граница планског документа. У том циљу предвиђа се изградња атмосферске канализације. Трасе свих атмосферских колектора пролазе дуж пешачких стаза. На свим укрштајима атмосферске и дренажне мреже постављају се ревизиони шахтови. Главне раскрснице имаће по две линијске решетке које ће се улисти у ревизионе шахтове. Атмосферске воде са паркинг простора биће прикупљене линијским решеткама и сливницима према нивелационом плану, уливаће се у потенцијално зауљену атмосферску канализацију након чега ће бити обрађене сепаратором уља и масти пре даљег упуштања у атмосферску мрежу.

- Потенцијално зауљене воде

На површини паркинга, може се очекивати појава потенцијално зауљених вода које се пре упуштања у реципијент морају претходно третирати на сепаратору уља и нафтних деривата. После третмана на сепаратору, пречишћене воде се могу сматрати условно чистим и као такве

испустити у мрежу атмосферске канализације. Димензионисање капацитета сепаратора извршити прорачуном, а према очекиваним количинама потенцијално зауљених вода које се спирају са површине, у тренутку атмосферских падавина. Меродавни интензитет кише је двогодишња киша на подручју Крушевца, у трајању од 15 минута.

У сепаратору уља и нафтних деривата се сакупљају изузетно опасне материје те је потребно да инвеститор закључи уговор са овлашћеном организацијом која ће вршити редовно одржавање сепаратора и одвоз опасних материја из њега на индустријску депонију предвиђену за одлагање опасног отпада од стране надлежних градских или републичких органа.

Условно чисте атмосферске воде се после третмана на сепаратору уља и нафтних деривата уливају у систем атмосферске канализације и чине јединствен систем одводњавања локације.

Новопланирана атмосферска канализација планираног комплекса Новог гробља прикључиће се на планирани атмосферски колектор у ул. Лазаричкој који ће се улити у постојећи атмосферски колектор у улици Тимочке Буне и даље у Гарски поток.

Услови изградње:

- Димензионисање новопланираних грана атмосферске канализације одредити хидрауличким прорачуном (према максималним очекиваним падавинама повратног периода 2 год., које се јављају на подручју Крушевца у трајању од 15мин, припадајуће сливне површине и коефицијента отицаја).

- Изабране димензије цеви не треба да прекорачују минималне и максималне падове за усвојене пречнике.

- Минимална димензија уличних примарних и секундарних колектора износи Ø300мм, а бочних сливничких веза Ø 200мм.

- Планирати изградњу каналске мреже од пластичних материјала, отпорности на темено оптерећење према планираном уличном саобраћајном оптерећењу.

- Цеви обавезно поставити на постелици од песка, а ровове у којима се монтирају цеви обавезно затрпавати шљунком.

- Ширина и дубина ровова мора бити таква да задовољава услове безбедне монтаже цеви и да обезбеђује довољну заштиту од смрзавања и безбедног укрштаја са осталом инфраструктуром у саобраћајници.

- Ревизионе шахтове поставити на преломима трасе као и на правцима на растојањима не већим од 50м.

- Шахтове у које се вода директно слива са коловоза (шахови са сливним решеткама од нодуларног лива са шарком димензија 490*320мм) градити са таложником дубине 40-50цм. Шахтове који воду примају бочно преко сливника градити са отвореном бетонском кинетом и шахт поклопцем за саобраћајно оптерећење Д400.

- Сливничке везе треба да су минималних димензија Ø 200 мм.

- Шахови треба да су од армирано-бетонски кружних (Ø 1000 мм) и конусних (Ø600 мм) елемената.

- Шахт темељити на плочи минималне дебљине 15 цм.

- Сливници треба да су од армирано-бетонских цеви Ø 600 мм са таложником дубине 30 - 40цм.

- На сливнике монтирати сливне решетке.

- При пројектовању и извођењу радова придржавати се свих важећих техничких прописа за ову врсту објекта.

Дренажна мрежа

Према извештају геотехничких услова проширења новог гробља (бр. тех. док. 01-12/24), констатовано је са хидрогеолошког аспекта, и у погледу своје функционалности, да истражени терен чине хидрогеолошки изолатори представљени глинама.

У том смислу, потребно је планирати дренажну мрежу која се састоји од дренажних цеви, дренажних ровова испуњених филтерским слојевима, и ревизионих шахтова. Дренажним цевима прикупиће се подземне и процедурне воде и одвести у планирани атмосферски колектор дуж северозападне границе предметног плана. На целој површини комплекса гробља планира се изградња дренажног филтарског система од дренажних цеви мин Ø160мм и филтерског слоја од гранулисаног шљунка. Дубина дренажне мреже условљена је дужином гробног места. Дренажну мрежу укључити на шахтове атмосферске канализације.

3.6.3. Електроенергетика

За објекат у оквиру предметног Плана потребна је једновремена снага: **Pj=15kW**

Напајање електричном енергијом је планирано из постојеће трафостанице ТС10/0,4 kV „Ново гробље“.

Спољну јавну расвету предвидети тако да буду задовољени основни светлотехнички услови.

Трасе електроенергетских водова дате су у графичком прилогу.

Услови изградње

Целокупну електроенергетску мрежу градити у складу са законима, важећим техничким прописима, препорукама и нормама.

Подземни водови

Сви планирани подземни високонапонски каблови се полажу у профилима саобраћајних површина према регулационим елементима датим на графичком прилогу.

Дубина полагања планираних каблова је 0,8м у односу на постојеће и планиране нивелационе елементе терена испод кога се полажу.

При затрпавању кабловског рова, изнад кабла, дуж целе трасе, треба да се постави пластична упозоравајућа трака. Након полагања каблова трасе истих видно обележити.

Међусобно приближавање и укрштање енергетских каблова

На месту укрштања енергетских каблова вертикално растојање мора бити веће од 0,2 м при чему се каблови нижих напона полажу изнад каблова виших напона.

При паралелном вођењу више енергетских каблова хоризонтално растојање мора бити веће од 0,07 м. У истом рову каблови 1 kV и каблови виших напона, међусобно морају бити одвојени низом опека или другим изолационим материјалом.

Приближавање и укрштање енергетских и телекомуникационих каблова

Дозвољено је паралелно вођење енергетског и телекомуникационог кабла на међусобном размаку од најмање (СРПС Н. Ц0.101):

0,5м за каблове 1 kV и 10 kV

1м за каблове 35 kV

Укрштање енергетског и телекомуникационог кабла врши се на размаку од најмање 0,5м. Угао укрштања треба да буде: у насељеним местима: најмање 30°, по могућности што ближе 90°; ван насељених места: најмање 45°. Енергетски кабл, се по правилу, поставља испод телекомуникационог кабла. Уколико не могу да се постигну захтевани размаци на тим местима се енергетски кабл провлачи кроз заштитну цев, али и тада размак не сме да буде мањи од 0,3м. Размаци и укрштања

према наведеним тачкама се не односе на оптичке каблове, али и тада размак не сме да буде мањи од 0,3м. Телекомуникациони каблови који служе искључиво за потребе електродистрибуције могу да се полажу у исти ров са енергетским кабловима на најмањем размаку који се прорачуном покаже задовољавајући, али не мањем од 0,2м. При полагању енергетског кабла 35 kV препоручује се полагање у исти ров и телекомуникационог кабла за потребе даљинског управљања трансформаторских станица које повезује кабл.

Приближавање и укрштање енергетских каблова са цевима водовода и канализације

Није дозвољено паралелно вођење енергетских каблова изнад или испод водоводних канализационих цевима. Хоризонтални размак енергетског кабла од водоводне и канализационе цеви треба да износи најмање 0,5м за каблове 35 kV, односно најмање 0,4м за остале каблове. При укрштању, енергетски кабл може да буде положен испод или изнад водоводне или канализационе цеви на растојању од најмање 0,4м за каблове 35 kV, односно најмање 0,3м за остале каблове. Уколико не могу да се постигну размаци према горњим тачкама на тим местима енергетски кабл се провлачи кроз заштитну цев. На местима паралелног вођења или укрштања енергетског кабла са водоводном или канализационом цевима, ров се копа ручно (без употребе механизације).

Приближавање и укрштање енергетских каблова са гасоводом

Није дозвољено паралелно полагање енергетских каблова изнад или испод цеви гасовода. Размак између енергетског кабла и гасовода при укрштању и паралелном вођењу треба да буде најмање:

0,8м у насељеним местима

1,2м изван насељених места

Размаци могу да се смање до 0,3м ако се кабл положи у заштитну цев дужине најмање 2м са обе стране места укрштања или целом дужином паралелног вођења. На местима укрштања цеви гасовода се полажу испод енергетског кабла.

Приближавање енергетских каблова дрворедима

Није дозвољено засађивање растиња изнад подземних водова. Енергетске кабловске водове треба по правилу положити тако да су од осе дрвореда удаљени најмање 2м.

Изнад подземних вода по могућству планирати травњаке или тротоаре поплочане помичним бетонским плочама.

3.6.4. ТК мрежа

Овим планом се не уводе додатна ограничења у вези са могућношћу и условима изградње, односно постављања и прикључења линијских инфраструктурних објеката електронских телекомуникација, као и објеката који су у њиховој функцији (што подразумева и телекомуникациону опрему и уређаје, антенске стубове, антенске носаче, антене, системе преноса, оптичке каблове и другу опрему и уређаје неопходне за изградњу, функционисање, експлоатацију и одржавање система електронских комуникација). Омогућена је изградња нових базних станица мобилне телефоније у складу са потребама и могућносима оператера мобилне телефоније.

Овим планом је планирана изградња нове ТК мреже – подземним оптичким кабловима. Изградњом ове пасивне оптичке мреже биће омогућено прикључивање свих корисника на мрежу оптичких каблова уз могућност пружања широкопојасних услуга.

Трасе планиране ТК мреже дате су у графичком прилогу.

Сви планирани ТК каблови се полажу у профилима саобраћајних површина према регулационим елементима датим на графичком прилогу.

Услови изградње за телекомуникационе објекте

ТК мрежу градити у кабловској канализацији или директним полагањем у земљу. На прелазу испод коловоза саобраћајница као и на свим оним местима где се очекују већа механичка напрезања тла каблови се полажу кроз кабловску канализацију (заштитну цев). При укрштању са саобраћајницом угао укрштања треба да буде што ближе 90° и не мање од 30° .

Дозвољено је паралелно вођење енергетског и телекомуникационог кабла намеђусобном размаку од најмање (ЈУС Н. Ц0.101):

- • 0,5м за каблове 1kV и 10kV
- • 1м за каблове 35kV

Укрштање енергетског и телекомуникационог кабла врши се на размаку од најмање 0,5м. Угао укрштања треба да буде најмање 30° , по могућности што ближе 90° ; Енергетски кабл, се по правилу, поставља испод телекомуникационог кабла. Уколико не могу да се постигну захтевани размаци на тим местима се енергетски кабл

провлачи кроз заштитну цев, али и тада размак не сме да буде мањи од 0,3м. Телекомуникациони каблови који служе искључиво за потребе електродистрибуције могу да се полажу у исти ров са енергетским кабловима, на најмањем размаку који се прорачуном покаже задовољавајући, али не мање од 0,2м. Дубина полагања каблова не сме бити мања од 0,8м.

Дозвољено је паралелно вођење телекомуникационог кабла и водоводних цеви на међусобном размаку од најмање 0,6м. Укрштање телекомуникационог кабла и водоводне цеви врши се на размаку од најмање 0,5м. Угао укрштања треба да буде што ближе 90° а најмање 30° .

Дозвољено је паралелно вођење телекомуникац. кабла и фекалне канализације на међусобном размаку од најмање 0,5м. Укрштање телекомуникац. кабла и цевовода фекалне канализације врши се на размаку од најмање 0,5м. Угао укрштања треба да буде што ближе 90° а најмање 30° .

Дозвољено је паралелно вођење телекомуникационог кабла и гасовода на међусобном размаку од најмање 0,4м.

Од регулационе линије зграда телекомуникациони кабл се води паралелно на растојању од најмање 0,5м.

3.6.5. Гасификација

На предметном планском подручју нису планиране машинске инсталације, с обзиром на врсту и намену објеката. Повремено грејање и хлађење објекта јавних функција (објекат за испраћај) врши се прикључком електро-термичких уређаја на електроенергетску мрежу.

Планским решењем дата је могућност повезивање објекта јавних функција на гасоводну мрежу. За планирано прикључење дата је траса гасовода. Као оптимално решење прикључка планира се прикључак на постојећу мрежу у улици Лазаричкој.

Технички услови за изградњу у заштитном појасу гасоводних објеката

Дистрибутивни гасовод од челичних цеви ПЕ цеви МОР 4bar

Изградња нових објеката не сме угрозити стабилност, безбедност и поуздан рад гасовода.

Минимално растојање темеља објеката од гасовода од је 1 m.

При планирању саобраћајница и уређењу терена потребно је поштовати прописане висине надслоја

у односу на укопан гасовод у зависности од услова вођења (у зеленој површини, испод коловоза и сл.).

Минимална висина надслоја у односу на укопан гасовод у зеленој површини је 0,8 m.

Минимална висина надслоја у односу на укопан гасовод у тротоару (рачунајући од горње ивице цеви до горње коте тротоара) је 1,0 m.

Приликом укрштања гасовода са саобраћајницама и пругама, оса гасовода је по правилу под правим углом у односу на осу саобраћајнице. Уколико то није могуће извести дозвољена су одступања до угла од 60°.

Приликом укрштања гасовода са саобраћајницама минимална висина надслоја од горње ивице гасовода до горње коте коловозне конструкције, без примене посебне механичке заштите, ако се статичким прорачуном цевовода на саобраћајно оптерећење утврди да је то могуће, износи 1,35 m.

Приликом укрштања гасовода са саобраћајницама минимална висина надслоја од горње ивице гасовода до горње коте коловозне конструкције када се гасовод механички штити полагањем у заштитну цев, износи 1,0 m, ако се статичким прорачуном цевовода на саобраћајно оптерећење утврди да је то могуће.

Полагање гасовода дуж саобраћајница се врши без примене посебне механичке заштите ако се статичким прорачуном цевовода на саобраћајно оптерећење утврди да је то могуће, с тим да минимална дубина укопавања од горње ивице гасовода до горње коте коловозне конструкције пута у том случају износи 1,35 m, а све у складу са условима управљача пута.

При паралелном вођењу гасовода са другим инсталацијама, потребно је поштовати Правилник о условима за несметану и безбедну дистрибуцију природног гаса гасоводима притиска до 16 bar:

Минимална дозвољена растојања спољне ивице подземних ПЕ гасовода $MOP \leq 4$ bar са другим гасоводима, инфраструктурним и другим објектима су:

	Минимално дозвољено растојање (m)	
	Укрштање	Паралелно вођење
Гасоводи међусобно	0,20	0,40
Од гасовода до водовода и	0,20	0,40
Од гасовода до вреловода и	0,30	0,50

	Минимално дозвољено растојање (m)	
Од гасовода до проходних канала вреловода и топловода	0,50	1,00
Од гасовода до нисконапонских и високонапонских ел.каблова	0,20	0,40
Од гасовода до телекомуникационих и оптичких каблова	0,20	0,40
Од гасовода до водова хемијске индустрије и технолошких флуида	0,20	0,60
Од гасовода до резервоара* и других извора и опасности станице за снабдевање горивом превозних средстава у друмском саобраћају,	-	5,00
Од гасовода до извора опасности постројења и објеката за	-	3,00
Од гасовода до извора опасности постројења и објеката за складиштење	-	6,00
Од гасовода до извора опасности постројења и објеката за складиштење запаљивих и горивих течности укупног	-	15,00
Од гасовода до извора опасности постројења и објеката за складиштење	-	5,00
Од гасовода до извора опасности постројења и објеката за складиштење запаљивих гасова укупног капацитета више од 10 m ³ а	-	10,00
Од гасовода до извора опасности постројења и објеката за складиштење запаљивих гасова укупног капацитета преко 60 m ³	-	15,00
Од гасовода до шахтова и канала.	0,20	0,30
Од гасовода до високог зеленила	-	1,50

	Минимално дозвољено растојање (m)	
* растојање се мери до габарита резервоара		

Минимална хоризонтална растојања подземних полиетиленских гасовода МОР 4bar од надземне електро мреже и стубова далековода.

Називни напон	Минимално растојање	
	При укрштању (m)	При паралелном вођењу (m)
$1kV \geq U$	1	1
$1kV < U \leq 20kV$	2	2
$20kV < U \leq 35kV$	5	10
$35kV < U$	10	15

Минимално хоризонтално растојање се рачуна од темеља стуба далековода.

Посебне мере заштите изграђених гасовада при извођењу радова:

У случајевима кад се локацијски услови издају само на основу планског документа (без прибављања услова) потребно је предвидети посебне мере заштите изграђених гасовода:

- У појасу ширине по 3m са сваке стране, рачунајући од осе дистрибутивног гасовода максималног радног притиска МОР 16bar, на местима укрштања и паралелног вођења, предвидети извођење свих земљаних радова ручним ископом. На растојању од 1 до 3m ближе ивице рова од спољне ивице гасовада, могуће је предвидети машински ископ у случају кад се пробним ископима ("шлицовањем") недвосмислено утврди тачан положај гасовода и кад машински ископ одобри представник ЈП "Србијагас" на терену.

- Уколико на местима укрштања и/или паралелног вођења дође до откопавања гасоводне цеви, оштећена изолациона трака (односи се на гасоводе од челичних цеви) се мора заменити новом. Замену обавезно изводе радници ЈП

"Србијагас" о трошку инвеститора, а по достављању благовременог обавештења.

- Уколико на местима укрштања и/или паралелног вођења дође до откопавања гасоводне цеви и оштећења гасовода о овоме се хитно мора обавестити ЈП "Србијагас" ради предузимања потребних мера каје ће се одредити након увида у стање на терену.

- У случају оштећења гасовода, које настане услед извођења радова у зони гасовода, услед непридржавања утврђених услова, као и услед непредвиђених радова који се могу јавити приликом извођења објекта, инвеститор је обавезан да сноси све трошкове санације на гасоводним инсталацијама и надокнади штету насталу услед евентуалног прекида дистрибуције гаса.

- Приликом извођења радова грађевинска механизација мора прелазити трасу гасовода на обезбеђеним прелазима урађеним тако да се не изазива појачано механичко напрезање гасовода.

- Употреба вибрационих алата у близини гасовода је дозвољена уколико не утиче на механичка својства и стабилност гасовода.

- У зони 5m лево и десно од осе гасовада не дозвољава се надвишење (насипање постојећег терена), скидање хумуса, односно промена апсолутне коте терена која је постојала пре извођења радова.

- Приликом извођења радова у зонама опасности и код ослобођене гасоводне цеви потребно је применити све мере за спречавање изазивања експлозије или пожара: забрањено је радити са отвореним пламеном, радити са алатом или уређајима који могу при употреби изазвати варницу, коришћење возила који при раду могу изазвати варницу, коришћење електричних уређаја који нису у складу са нормативима прописаним у одговарајућим стандардима SRPS за противексплозивну заштиту, одлагање запаљивих материјала и држање материја које су подложне самозапаљењу.

- Инвеститор је обавезан, у складу са Законом о цевоводном транспорту гасовитих и течних угољоводаника и дистрибуцији гасовитих угољоводаника (Сл. гласник РС, бр. 4/2009), да 10 дана пре почетка радова у заштитном појасу гасовода, обавести ЈП "Србијагас" у писаној форми, како би се обезбедило присуство нашег представника за време трајања радова у близини гасовода.

Заштита гасовода – израда пројектно-техничке документације

Уколико постоји потреба за изградњом објеката у оквиру плана за које се не може обезбедити поштовање услова о потребним удаљењима и нивелационим растојањима од гасних инсталација, потребна је предвидети заштиту гасовода - постављање гасовода у заштитну цев, механичку заштиту гасовода и/или измештање гасовода. Измештање дистрибутивних гасовода се може извести само у јавну површину. За измештени гасовод је потребно обезбедити плански основ са елементима за детаљно спровођење за нову трасу гасовода.

3.7. Степен комуналне опремљености грађевинског земљишта по целинама или зонама који је потребан за издавање локацијских услова, односно грађевинске дозволе

Степен комуналне опремљености грађевинског земљишта који је потребан за издавање локацијских услова, односно грађевинске дозволе, у обухвату плана, подразумева: постојање водовода, фекалне канализације, електроенергетских водова, решено одвођење атмосферских вода.

3.8. Услови и мере заштите планом обухваћеног подручја

3.8.1. Услови и мере заштите непокретних културних добара и амбијенталних целина и заштите културног наслеђа

На основу Услова издатих од Завода за заштиту споменика културе у Краљеву бр.1115/2 16.10.2024.год., у оквиру граница предметног плана, а на основу теренског истраживања и података које поседује Завод у Краљеву у својој документацији, нема познатих-проглашених и евидентираних културних добара, нити добара који уживају заштиту по сили закона. У границама предметног плана нису лоцирани археолошки локалитети.

Ради заштите културног наслеђа неопходно је испоштовати следеће мере техничке заштите приликом коришћења предметног подручја:

Ако се у току извођења грађевинских и других земљаних радова наиђе на до сада непознате археолошке слојеве, структуре или археолошке предмете, извођач радова је дужан да одмах без одлагања прекине радове и предузме мере заштите како налаз не би био уништен и оштећен, и како би се сачувао на месту и у положају у коме је откривен, као да писменим путем у току истог дана, обавести

надлежну службу заштите која ће у хитном поступку извршити увид на терену.

Уколико се након увида у ситуацију на терену, а на основу закона утврди да односна непокретност или ствар представља добро под претходном заштитом, даље извођење грађевинских радова и промене облика терена могу се дозволити након прописивања додатних услова који нејачешће подразумевају археолошки надзор уз ручни ископ или вршење заштитних археолошких истраживања, уз адекватан даљи третман налаза и налазишта у складу са законом.

Инвеститор је дужан да обезбеди средства за надзор, истраживање, заштиту, чување, публикавање и излагање добара које ужива претходну заштиту, до предаје добра на чување овлашћеној установи заштите.

Уколико дође до било какве промене граница простора за изградњу, потребно је прибавити додатне услове Завода.

Забрањено је неовлашћено прикупљање археолошког материјала.

Уколико дође до промене границе планског документа, инвеститор је у обавези да затражи нове услове од стране надлежног Завода.

3.8.2. Услови и мере заштите природе и природних добара

На основу Решења Завода за заштиту природе Србије, бр.021-3638/2 од 08.10.2024.год., простор у обухвату плана не налази се у заштићеном подручју за које је спроведен или покренут поступак заштите. Не налази се у просторном обухвату еколошки значајних подручја и еколошких коридора еколошке мреже Србије.

У циљу заштите природе и биодиверзитета и унапређења стања животне средине, у планска решења инкорпорирати услове заштите природе:

Планиране намене површина ускладити са планом вишег реда ППР Запад 1,

Планирати инфраструктурно опремање по високим еколошким стандардима, у складу са планираном наменом;

формирати и уређење заштитног зеленила око гробља у циљу одвајања локације гробља у санитарно-хигијенском, визуелном и акустичном погледу од насеља;

утврдити капацитете природних и створених услова за проширење гробља у смислу географских фактора, влажности земљишта, дефинисања климатског фактора (посебно струјање ветра ка насељу), удаљеност гробља од површинских вода и изворишта, удаљеност од насеља;

организацију интерних комуникација на проширеном делу гробља ускладити са већ формираном организацијом алеја и стаза;

планиране стазе и простор око гробних места треба да омогуће несметан приступ посетилаца и радника из службе одржавања;

предвидети уређење нових зелених површина тако да заштитни појас зеленила око гробља буде најмање два до три реда високог дрвећа у комбинацији са жбунастим врстама. За озелењавање користити дрвеће и жбуње декоративних лишћарских и четинарских врста, водећи рачуна о њиховим димензијама уз препоруку примене аутохтоних, брзорастућих врста, уз избегавање врста које су алергене и инвазивне. Инвазивне врсте у Србији су: *Acer negundo* (јасенослисни јавор или негундовац), *Amorpha fruticosa* (багремац), *Robinia pseudoacacia* (багрем), *Ailanthus altissima* (кисело дрво), *Frahinus americana* (амерички јасен), *Frahinus pennsylvanica* (пенсилвански јасен), *Celtis occidentalis* (амерички копривић), *Ulmus pumila* (ситнолисни или сибирски брест), *Prunus padus* (сремза), *Prunus serotina* (касна сремза) и др.

планом предвидети одржавање комуналне хигијене и одредити локације за прикупљање и одлагање отпада;

на паркиралиштима планирати застор од растер елемената и нише са зеленилом како би се избегле компактне асфалтне и бетонске површине,

обавезна је санација или рекултивација свих деградираних површина;

уколико се у току радова наиђе на објекте геолошко-палеонтолошког типа и минеролошко-петрографског порекла, за које се претпоставља да имају својство природног добра, сходно Закону о заштити природе извођач радова је дужан да о томе обавести Министарство заштите животне средине односно предузме све мере заштите од уништења, оштећења или крађе до доласка овлашћеног лица.

3.8.3. Услови и мере заштите животне средине

Надлежно одељење Градске управе је на основу Закона о стратешкој процени утицаја на животну средину, за предметни план донело Одлуку о неприступању изради стратешке процене утицаја Плана детаљне регулације „Ново гробље – запад“ на животну средину (Службени лист града Крушевца“, бр. 6/2024).

У циљу заштите и унапређења животне средине на планском подучју, дефинисане су мере за ограничење негативних утицаја на животну средину. Мере су дефинисане на основу процене

постојећег стања природних и створених вредности, капацитета животне средине, планираних садржаја и идентификације могућих извора загађења на подручју плана.

У предложене мере су интегрисани сви услови и смернице добијени од надлежних предузећа и организација, који су прибављени за потребе израде овог Плана.

У еколошкој валоризацији ширег простора, предметно планско подручје је у оквиру Еколошке целине „Крушевац 1“, односно део Еколошке потцелине „ЗАПАД 1“.

За поједине пројекте у оквиру комплекса гробља који могу утицати на животну средину, обавезан је поступак процене утицаја и израда студије процене, на основу Закона о процени утицаја и Уредбе о утврђивању Листе пројеката за које је обавезна процена утицаја и Листе пројеката за које се може захтевати процена утицаја на животну средину (Службени гласник РС, бр. 114/08).

Заштита ваздуха

Заштита ваздуха на подручју Плана обухвата мере превенције и контроле емисије загађујућих материја из свих извора загађења, како би се спречио и умањено њихов утицај на квалитет ваздуха и потенцијално негативни ефекти на животну средину и здравље људи.

Продукти распадања посмртних остатака и микроорганизми у тренутку смрти или они који учествују у процесима разградње, могу контаминирати ваздух што се најчешће јавља онда када су посмртни остаци закопани релативно плитко и када је земља неодговарајућег састава, па се уз продужено труљење ослобађају гасови попут сумпорводоника, амонијака, и сл. и када се пре прописаног турнуса врше прекопавања гробова.

Приликом планирања нових саобраћајних и паркинг површина, обавезно је озелењавање слободних површина и максимално очување постојећег зеленила.

Унутар комплекса гробља очувати и формирати појасеве заштитног зеленила, као планирано јавно зеленило, уз поштовање прописаних параметара и процентуалног учешћа зеленила, средњег и високог растиња дужег вегетационог периода. Заштитни појас око гробља ширине најмање два или три реда високог дрвећа, у комбинацији са жбунастим врстама.

Уређење и озелењавање слободних површина (травњаци, жбунаста и висока вегетација) у складу са планираном наменом. Предност у озелењавању дати аутохтоним врстама, отпорним на

аерозагађење, са густом и развијеном крошњом и максимално избегавати алергене и инвазивне врсте.

У циљу заштите здравља становништва и спречавања ширења зараза, сахрањивање вршити у складу са прописима и одржавати максималан ниво комуналне хигијене.

Заштита вода

Заштита вода површинских и подземних, подразумева одговарајуће биолошке и техничко - технолошке мере, односно комплетно комунално уређење и опремање локације одговарајућом хидротехничком инфраструктуром.

Одвођење атмосферских и оцедних вода планирано у односу на нагиб терена и правац кретања подземних вода, применом савремених и еколошки прихватљивих решења.

Максимални ново подземних вода мора бити - минимално 0,5 m испод најниже коте гробног места и обавезно спровођење неопходних техничких мера за површинско одводњавање у току изградње и коришћења гробних поља.

На основу спроведених геолошких истраживања о нивоу подземних вода предузети одговарајуће мере техничке заштите планског подручја, као и техничке мере којима би се могућност угрожавања подземних вода искључила.

Заштита земљишта

Заштита земљишта подразумева рационално коришћење у складу са планираном наменом и условима терена на локацији, према закључцима геотехничког елабората, као и стриктно поштовање дефинисаних урбанистичких параметара и уређења слободних површина.

Забрањено је одлагање отпада и изливање отпадних вода на земљиште и обавезна је санација свих деградираних површина.

Неопходно је предузети санационе мере којима би се омогућило планирано проширење гробља (у смислу израде дренажног система, одговарајућег сабијања подтла и завршног слоја) у складу са предложеним мерама и закључцима из Извештаја геотехничких услова проширења гробља.

Уколико је потребно, извршити додатно насапање терена како би се обезбедили санитарни услови о сахрањивању на мин. дубини од 1.5 m.

Радове вршити тако да се не угрози стабилност терена на локацији и у окружењу уз предузимање превентивних мера заштите од ерозије и појаве клизишта. Нивелисање терена (у колико је неопходно) извести искључиво према геодетским елементима.

Плодни, површински слој земље који се скида у току изградње комуналне инфраструктуре, посебно одлагати (заштити од спирања) и касније поново употреби и по потреби распоредити на друге делове терена (за потребе хортикултурних уређења, биоинжењерских мера или санацију деградираних површина).

Заштита од буке и вибрације

У границама Плана детаљне регулације „Ново гробље – запад“, бука се може јавити у току лимитираног периода изградње паркинга, помоћних објеката (рад грађевинских машина), бука изазвана саобраћајем и евентуално музиком за испраћање у оквиру церемоније сахрањивања на гробљу. Смернице и мере заштите од буке:

реализација саобраћајница се мора спровести на начин који обезбеђује добру проточност саобраћаја;

формирање заштитног зеленог појаса/заштитних баријера (антизвучне баријере) у оквиру планског подручја и на границама комплекса;

заштитни појас зеленила око гробља треба да буде ширине најмање два до три реда високог дрвећа у комбинацији са жбунастим врстама;

озелењавање паркинг површина, у складу са одредбама Плана;

Управљање отпадом

Поступање са отпадом је у складу са Локалним планом управљања отпадом и организовано преко надлежног јавног комуналног предузећа.

Обезбедити простор за постављање одговарајућих судова (контејнери, канте и др. судови) за сакупљање отпада са простора гробља комуналног и биолошког (остатке венаца, сувог цвећа, траве, грана, амбалаже) и редовно пражење судова према условима надлежног комуналног предузећа.

У складу са планираним садржајима и активностима у обухвату Плана се могу очекивати следеће врсте отпада:

грађевински отпад - мора се организовано уклањати са планског подручја према условима надлежног комуналног предузећа-оператера, у складу са Одлуком органа локалне самоуправе о утврђивању локације за грађевински отпад;

комунални отпад - сакупљати у посебне врсте судова (контејнера) са поклопцем, постављеним на одговарајућем платоу – уређеној површини у складу са партерним уређењем локације и према условима надлежног комуналног предузећа;

рециклабилни и амбалажни отпад – селектовати и уступати на даље управљање оператеру са дозволом за управљање отпадом.

Обавезна је санација свих локација на којима је неконтролисано депонован отпад у оквиру планског подручја и непосредном окружењу.

Забрањено је одлагање, сакупљање и депоновање отпада ван простора опредељених за ту намену. Сакупљање, транспорт и одлагање отпада вршити преко овлашћеног оператера који поседује дозволу, према врсти и категорији отпада, сагласно важећој законској регулативи

На планском подручју није дозвољена прерада, рециклажа ни складиштење отпадних материја, нити спаљивање било каквих отпадних материја.

Јонизујуће и нејонизујуће зрачење

Заштита од јонизујућих и нејонизујућих зрачења обухвата мере заштите здравља људи и заштите животне средине од штетног дејства зрачења, услове коришћења извора ових зрачења и представљају обавезне мере коришћења и уређења простора.

При реализацији објеката/уређаја извора нејонизујућег зрачења, потребно је покретање поступка процене утицаја на животну средину пред надлежним органом за заштиту животне средине о потреби израде Студије о процени утицаја на животну средину у складу са Уредбом о утврђивању Листе пројеката за које је обавезна процена утицаја и Листе пројеката за које се може захтевати процена утицаја на животну средину (Службени гласник РС, бр.114/08).

Посебне мере заштите за гробља

У складу са резултатима геотехничког елабората и спроведеним посебним анализама, планирати распоред поља за сахрањивање.

Спровести неопходне техничке мере за површинско одводњавање како у току градње, тако и у току експлоатације гробља.

Колско-пешачке стазе уредити уз поштовање општих мера заштите вода и земљишта.

По укопавању посмртних остатака, гробна места уредити на одговарајући начин.

Гробље реализовати по одговарајућем пројекту уређења и озелењавања (површине за сахрањивање, заштитни појас уз ограђену границу гробља).

Пратити стање квалитета земљишта и површинских и подземних вода, у односу на нагиб терена и правац кретања подземних вода.

Опште мере заштите животне средине у току изградње

Приликом извођења радова на припреми терена и изградњи објеката, планирати и применити следеће мере:

све активности на изградњи или одржавању објеката спроводити искључиво на основу Закона о планирању и изградњи и прописа који регулишу ову област;

приликом извођења радова максимално задржати конфигурацију терена;

у току изградње вршити редовно квашење запрашених површина и спречити расипање грађевинског материјала током транспорта;

отпадни материјал који настане у процесу изградње (комунални отпад, грађевински материјал и метални отпад, пластика, папир, старе гуме и сл.) прописно сакупити, разврстати и одложити на, за то предвиђену и одобрену локацију;

материјал из ископа одвозити на унапред дефинисану локацију, за коју је прибављена сагласност надлежног органа, а транспорт ископаног материјала вршити возилима која поседују прописане кошеве и систем заштите од просипања материјала;

ако се у току извођења грађевинских и других радова наиђе на археолошка налазишта или археолошке предмете, извођач радова је дужан да одмах прекине радове и обавести надлежну организацију за заштиту споменика културе;

уколико се у току радова наиђе на природно добро које је геолошко-палеонтолошког типа и минеролошко-петрографског порекла, за које се претпоставља да има својство природног добра, извођач радова и инвеститор су дужни да о томе обавесте надлежну организацију за заштиту природе и предузме потребне мере до доласка овлашћеног лица.

3.8.4. Услови и мере заштите од пожара

Планом су обезбеђене следеће мере заштите од пожара:

просторним распоредом планираних објеката формиране су неопходне удаљености између објеката које служе као противпожарне преграде, саобраћајна мрежа омогућава приступ ватрогасним возилима до свих планираних објеката,

електрична мрежа и инсталације су у складу са прописима из ове области,

објекти морају бити снабдевени одговарајућим средствима за гашење пожара,

уз инвестиционо - техничку документацију, за одређене врсте објеката у складу са члановим 33. и 34. Закона о заштити од пожара (Сл.гл.РС 111/09, 20/15 и 87/18), урадити главни пројекат заштите од пожара.

Урбанистичко - архитектонске мере

Објекте урбанистички и архитектонски обликовати у свему према постојећим техничким прописима за заштиту од пожара, Закону о заштити од пожара („Сл. гласник РС“, бр. 111/09, 20/15 и 87/18), локалном Плану заштите од пожара, као и посебним градским одлукама.

Ниска спратност објекта омогућава брзу и ефикасну евакуацију запослених радника и материјалних добара из објекта док слободне површине у оквиру плана представљају противпожарну преграду и простор на коме је могуће извршити евакуацију запослених радника и материјалних добара.

Мере при пројектовању и изградњи објеката

При пројектовању објеката обавезно је разрадити мере заштите од пожара и то:

у објекту за испраћај морају се применити прописане мере за заштиту од пожара;

по завршетку радова, обавезно је прибавити сагласност надлежног органа да су пројектоване мере заштите од пожара изведене;

у објектима у којима се предвиђа коришћење, смештај и употреба запаљивих материја, уља за ложење или гасних котларница морају се обавезно применити технички прописи за ову врсту горива;

сви објекти морају бити обезбеђени одговарајућим средствима за гашење пожара (пожарним хидрантима, ватрогасним апаратима и другим средствима, као и уређајима за дојаву и гашење пожара према главном пројекту заштите од пожара);

електрична мрежа и инсталација морају бити у складу са прописима из ове области;

нови објекти морају бити изграђени од тврдых, инертних и ватроотпорних материјала

као и остале мере предвиђене правилницима из ове области.

Да би се спровеле мере заштите од пожара објекти се морају реализовати сагласно Закону о заштити од пожара ("Сл.гласник РС", бр. 111/09, 20/15 и 87/18), Правилнику о техничким нормативима за електричне инсталације ниског напона ("Сл.гласник РС", бр.53/88, 54/88 и 28/95),

Правилнику о техничким нормативима за хидрантску мрежу за гашење пожара ("Сл.гласник РС", бр.3/18), Правилнику о техничким нормативима за приступне путеве, окретнице и уређене платое за ватрогасна возила у близини објекта повећаног ризика од пожара ("Сл.гласник РС", бр.8/95).

Саставни део Плана су и предходни услови за заштиту од пожара издати од стране Министарства унутрашњих послова Републике Србије, Сектор за ванредне ситуације, Одељење за ванредне ситуације у Крушевцу 07/17.1 бр.217-549/24 од 18.09.2024.год.

3.8.5. Услови и мере заштите од елементарних непогода

Заштита становништва, материјалних и културних добара од природних непогода, планира се у складу са извршеном проценом угрожености и заснива се на јачању система управљања при ванредним ситуацијама и изради информационог система о природним непогодама. На основу Закона о ванредним ситуацијама, јединица локалне самоуправе израђује План заштите и спасавања у ванредним ситуацијама.

3.8.6. Сеизмика

На основу карата сеизмичких хазарда Републичког сеизмолошког завода, подручје обухваћено Планом у целини припада зони 8° МЦС, што представља условну повољност са аспекта сеизмичности и није област са сопственим трусним жариштем.

Ради заштите од земљотреса, планирани објекти морају бити реализовани у складу са прописима и техничким нормативима за изградњу објеката у сеизмичким подручјима.

3.8.7. Услови прилагођавања потребама одбране земље и мере заштите од ратних дејстава

Услови заштите и уређења насеља у случају рата или за потребе одбране, уграђени су у дугогодишњу и дугорочну концепцију планирања просторне организације града, размештају објеката од виталног значаја и планирању саобраћајне инфраструктуре.

Према условима бр. 16989-2 од 28.10.2024.год., достављеним од стране Министарства одбране, за израду плана нема посебних услова и захтева за прилагођавање потребама одбране земље.

3.9. Услови којима се површине и објекти јавне намене чине приступачним особама са инвалидитетом

Код пројектовања и изградње саобраћајних, пешачких и других површина намењених кретању, код прилаза објектима за јавно коришћење као и код објеката високоградње потребно је обезбедити услове за несметано кретање деце, старих, хендикепираних и инвалидних лица, применом одредби Правилника о техничким стандардима планирања, пројектовања и изградње објеката којим се осигурава несметано кретање и приступ особама са инвалидитетом, деци и старим особама („Службени гласник РС“, бр.22/15) и и уз поштовање одредби Закона о спречавању дискриминације особа са инвалидитетом („Службени гласник РС“, бр.33/06).

У складу са стандардима приступачности осигурати услове за несметано кретање на следећи начин:

обезбедити рампе са дозвољеним падом ради несметаног приступа колица објекту,

минималне ширине рампи за приступ објектима морају бити 90цм, а нагиб од 1:20 (5%) до 1:12 (8%);

тротоари и пешачки прелази потребно је да имају нагиб до 5% (1:20), највиши попречни нагиб уличних тротоара и пешачких стаза управно на правац кретања износи 2%;

избежавати различите нивое пешачких простора, а када је промена неизбежна, савладавати је и рампом поред степеништа.

3.10. Мере енергетске ефикасности објеката

При пројектовању и изградњи објеката, у циљу повећања енергетске ефикасности обавезна је примена одговарајућих прописа за уштеду енергије и топлотну заштиту, енергетски ефикасних технологија, енергетски ефикасних материјала, система и уређаја, што треба да доведе до смањења укупне потрошње примарне енергије, а у складу са прописима из ове области (Правилником о енергетској ефикасности зграда, „Сл. гласник РС“, бр.61/11 и Правилником о условима, садржини и начину издавања сертификата о енергетским својствима зграда, „Сл. гласник РС“, бр.69/12 и др.).

Позиционирање и оријентацију објеката прилагодити принципима пројектовања енергетски ефикасних зграда, у складу са микроклиматским условима. Најпогоднији облик локације је правоугаоник, са широм страном у правцу исток-запад и ужом страном у правцу север - југ.

Мере за унапређење енергетске ефикасности

Опште мере за унапређење енергетске ефикасности:

Рационална употреба квалитетних енергената и повећање енергетске ефикасности у производњи, дистрибуцији и коришћењу енергије код крајњих корисника енергетских услуга;

рационално коришћење необновљивих природних и замена необновљивих извора енергије обновљивим где год је то могуће;

Посебне мере за унапређење енергетске ефикасности:

Подизање нивоа свести крајњих корисника о енергетској ефикасности, потреби за рационалним коришћењем енергије и уштеди која се може постићи спровођењем мера енергетске ефикасности;

побољшање енергетске ефикасности јавне расвете - замена старих сијалица и светиљки новом опремом која смањује потрошњу;

побољшање енергетске ефикасности водовода и канализације - уградњом фреквентних регулатора и пумпи са променљивим бројем обртаја;

4. Правила грађења

4.1. Општи урбанистички услови за парцелацију, регулацију и изградњу

4.1.1. Општи услови парцелације

У оквиру обухвата плана планирана је јединствена грађевинска парцела намењена гробљу као и посебне парцеле намењене саобраћајницама. Услови за парцелацију утврђени су у поглављу 3.4. Попис парцела и опис локација за површине јавне намене.

Парцелација осталог земљишта вршиће се у складу са параметрима утврђеним у плану.

4.1.2. Општи услови регулације

Регулациона линија и појас регулације

Најмање дозвољене ширине појаса регулације по врстама саобраћајница:

терцијална саобраћајница 5.0м

Мрежа инфраструктуре поставља се у појасу регулације.

Грађевинска линија и положај објекта на парцели

Положај грађевинске линије, утврђен је у односу на регулациону линију и на границу катастарске парцеле. Стопе темеља не могу прелазити границу суседне парцеле. Грађевинске линије дефинисане су у графичком прилогу – карта 3 „План саобраћајница и регулационо- нивелациони план“.

За сваку новоформирану грађевинску парцелу мора се поштовати грађевинска линија утврђена овим Планом.

4.1.3. Општи услови изградње

Реализација планираних садржаја вршиће се на основу правила уређења, општих услова изградње и правила грађења.

Врста и намена објеката чија је изградња дозвољена

Планом је дефинисана могућност изградње објекта комуналних делатности – хришћанско гробље са пратећим садржајем, изградње стамбених и објеката комерцијалних делатности.

На парцели гробља могу се подизати само зграде у функцији планиране намене – објекат за испраћај, делатности у функцији гробља (управа, економске просторије, продаја погребне опреме и сл). Овим планом није планирана изградња нове капеле већ ће се користити постојећи објекат за испраћај у оквиру којег је сала за помене и санитарни чвор.

Поред изградње нових објеката планира се реконструкција, доградња, адаптација и санација већ изграђених објеката у складу са правилима датим планом.

Пејзажно уређење, урбани мобилијар и опрема компатибилни су са свим наменама и могу се без посебних услова реализовати на свим површинама.

Врста и намена објеката чија је изградња забрањена

Забрањује се било која изградња објеката који су у супротности са наменом утврђеном Планом. Није дозвољена изградња или било каква промена у простору, која би могла да наруши или угрози функције или објекте у окружењу.

Положај објеката на парцели

Зона грађења је дефинисана грађевинском линијом према регулационој линији саобраћајнице и према бочним и задњом границом парцеле. Објекти или делови објекта могу бити постављени на или у простору који је дефинисан грађевинским линијама.

Стамбени објекти могу бити постављени на грађевинској парцели:

- као слободностојећи (објекат не додирује ни једну границу грађевинске парцеле)

Вишеспратни објекат не сме својим положајем утицати на смањење директног осунчања другог објекта, више од половине трајања његовог директног осунчања.

Урбанистички показатељи

Максимално дозвољена спратност објеката на гробљу је приземље.

Однос површина за сахрањивање према осталим садржајима треба бити 60:40%.

Заштитни зелени појас и парковски обликовни простор 20%. Остали садржаји (приступне стазе, трг за испраћај са објектима високоградње, остали садржаји) 20%.

Урбанистички показатељи дати су као максималне дозвољене вредности које се не могу прекорачити и односе се на:

- индекс заузетости (ИЗ) парцеле јесте однос габарита хоризонталне пројекције изграђеног или планираног објекта и укупне површине грађевинске парцеле, изражен у процентима (%);
- максимална спратност објеката, као параметар којим се одређује висинска регулација.

На локацијама на којима су прекорачени урбанистички параметри дефинисани планом, постојећи објекти задржавају се у постојећем хоризонталном и вертикалном габариту, уз могућност извођења свих врста радова осим доградње.

На локацијама на којима је прекорачен индекс заузетости, постојећи објекти задржавају се у постојећем хоризонталном габариту, без могућности доградње до максимално дозвољене спратности.

Међусобна удаљеност објеката на суседним парцелама

Међусобна удаљеност нових објеката је минимум 4м, тако што се обезбеђује удаљеност новог објекта од границе суседне парцеле.

Најмање дозвољено растојање новог објекта и линије суседне грађевинске парцеле је за:

- слободностојеће објекте на делу бочног дворишта северне оријентације мин 1,5м (дозвољени су само отвори помоћних просторија и степеништа, мин. парапета 1,6м),
- слободностојеће објекте на делу бочног дворишта јужне оријентације је мин 2,5м.

Изграђени објекти чије је растојање од линије суседне грађевинске парцеле мање, у случају реконструкције и доградње, на суседним странама могу имати отворе чија је висина парапета мин. 1,6м.

Изграђени објекти на међи, у случају реконструкције и доградње не могу имати отворе на тим фасадама.

Вишеспратни слободностојећи објекат не може заклањати директно осунчање другом објекту више од половине трајања директног осунчања.

Висина објеката

Висина објекта је растојање од нулте коте објекта до коте слемена (за објекте са косим кровом), односно до коте венца (за објекте са равним кровом).

Нулта (апсолутна) кота је тачка пресека линије терена и вертикалне осе објекта.

Релативна висина објекта је она која се одређује према другим објектима или ширини регулације. Релативна висина је:

на релативно равном терену – растојање од нулте коте до коте слемена (за објекте са косим кровом), односно венца (за објекте са равним кровом);

Кота приземља објеката

Кота приземља објеката одређује се у односу на коту нивелете јавног или приступног пута, односно према нултој коти објекта и то:

кота приземља објекта за делатности у функцији гробља мора бити за мин 10цм виша у односу на коту нивелете приступног пута поштујући неопходне нагибе платоа и приступних стаза;

Изградња других објеката на истој грађевинској парцели

На истој грађевинској парцели дозвољава се изградња више објеката, исте и/или компатибилне намене, као и изградња помоћних и других објеката у функцији основне намене.

При утврђивању индекса заузетости грађевинске парцеле, урачунава се површина свих објеката на парцели.

Грађевински елементи објекта

Грађевински елементи (еркери, дократи, балкони, улазне надстрешнице са и без стубова) не могу прелазити грађевинску линију више од 1,2м.

Хоризонтална пројекција испада не може прелазити регулациону линију.

Спољашње степениште

Отворене спољне степенице могу се постављати на предњи део објекта, ако је грађевинска линија најмање 3,0м увучена у односу на регулациону линију и ако савладавају висину до 0,9м.

Уколико степенице савладавају висину већу од 0,9м, онда улазе у габарит објекта.

Отворене спољне степенице које се постављају на бочни или задњи део објекта не могу ометати пролаз и друге функције дворишта.

Отворене спољне степенице којим се савлађује висинска разлика за улазак у парцеле са јавног пута не могу се поставити у појасу регулације.

Начин обезбеђивања приступа парцели

Парцела намењена изградњи гробља мора имати директан приступ на јавни пут.

Грађевинска парцела мора имати приступ на пут или другу јавну површину намењену за саобраћај.

Уколико парцела нема директан приступ на пут или другу јавну површину намењену за саобраћај, могуће је формирање приватног пролаза који се формира као посебна парцела у оквиру површина за остале намене, преко кога се остварује приступ једној или више парцела.

- Ширина приватног пролаза за парцеле намењене изградњи породичних стамбених објеката не може бити мања од 2,5м.

- Ширина приватног пролаза за парцеле намењеним изградњи објеката осталих намена, не може бити мања од 5,0м.

- Корисна ширина пролаза на грађевинској парцели, поред једне стране објекта мора бити без физичких препрека (степенице, жардињере, бунари и сл.).

- Прилази комерцијалним, пословним и др. садржајима на парцели морају бити организовани тако да не ометају функцију становања.

Паркирање

Паркирање је обезбеђено у оквиру парцеле намењеној гробљу изван површине јавног пута, коме је обезбеђена директна приступачност са јавног пута.

Потребан број паркинг места одређен је према нормативу 9пм/1ха.

У оквиру паркинг простора обезбеђено је паркинг место за особе са посебним потребама.

На отвореним паркиралиштима планирана су паркинг места величине 2,5 m x 5,0 m.

Паркирање се обезбеђује на следећи начин:

- За паркирање возила за сопствене потребе власници стамбених објеката обезбеђују простор на сопственој грађевинској парцели, изван површине јавног пута и то једно паркинг или гаражно место на један стан и једно паркинг или једно гаражно место на 70m² корисне површине пословног простора.

Није допуштено привремено ни трајно претварање простора намењеног за паркирање или гаражирање возила у друге намене.

Одводњавање површинских вода

Површинске воде са једне грађевинске парцеле не могу се усмеравати ка суседним грађевинским парцелама, већ према улици, односно регулисаној атмосферској канализацији.

Архитектонско обликовање објеката

Архитектура нових објеката треба бити усмерена ка подизању амбијенталних вредности простора. Примењене урбане форме и архитектонско обликовање морају бити такве да допринесе стварању хармоничне слике.

Архитектонско обликовање кровова

Врсту и облик крова прилагодити намени објекта и обликовним карактеристикама окружења. Коси кровови могу бити максималног нагиба 30°.

Ограђивање грађевинских парцела

Зидане и друге врсте ограда постављају се тако да сви елементи ограде (темељи, ограда, стубови ограде и капије) буду на грађевинској парцели која се ограђује. Ограда не сме угрозити безбедност саобраћаја и прегледност у кривинама и на раскрсницима. Ограда мора бити пројектована тако да онемогући улаз животиња. Врата и капије на уличној огради не могу се отворити ван регулационе линије.

Ограду гробља поставити по ободу Целине А – гробље, тако да паркинг површине остану ван ограде. Ограду пројектовати и извести као комбинацију зелене и жичане ограде, тако да жичана ограда временом буде прекривена зеленом. На колским и пешачким прилазима планирати капије које се могу закључавати. Посебну пажњу посветити обликовању улазних капија које треба да

буду обликовно прилагођене традиционалним елементима локалне архитектуре.

Грађевинске парцеле за породично становање, могу се ограђивати зиданом оградом максималне висине 0,9m, или транспарентном оградом максималне висине 1,4m, рачунајући од коте тротоара.

Одлагање отпада

У оквиру локација предвиђен је посебан простор за сакупљање комуналног отпада.

Обезбеђивање контејнера за одлагање смећа реализовати у складу са нормативом 1 контејнер на 500m² корисне површине пословног простора.

Постављање контејнера вршити у складу са Одлуком о одржавању чистоће и подизању и одржавању зелених површина на подручју Општине Крушевац (Сл. лист. Општине Крушевац бр.07/01).

Забрањено је одлагање отпада ван површина или посуда које су за то одређене.

Постављање контејнера вршити у складу са Одлуком о одржавању чистоће и подизању и одржавању зелених површина на подручју Општине Крушевац (Сл. лист. Општине Крушевац бр.07/01).

Инжењерско геолошки услови за изградњу објеката

У фази израде планске документација урађен је Елаборат геотехничких услова проширења гробља који је израдио „GeoProjekting“ Ниш бр.01-12/24, Децембар 2024.г. Елементи утврђени овим елаборатом уграђени су у планско решење.

Имајући у виду инжењерско-геолошке, хидрогеолошке, сеизмичке и геотехничке услове, као и геолошку грађу терена актуелне микролокације, неопходно је предузети следеће санационе мере које би омогућиле реализацију планираних садржаја:

1. Првенствено је неопходно спречити доток воде метеорског порекла у зону будућег тампона која има разарајући утицај на структуру тла. У том смислу је неопходна израда дренажног система која би апсолутно заштитила микролокацију будућег проширења гробља.

2. Подтло коректно сабити одговарајућим машинским средствима-вибровалком како би се добила вредност модула стишљивости од мин Ms=15Мра.

3. Преко тако добро сабијеног подтла уградити крупно ломљени камен укупне дебљине 20cm гранулације 200-300mm и сабијати ради постизања

минималне вредности модула стишљивости од мин $M_s=25Mpa$.

4. Следећи слој урадити са мешавином дробљеног камена и шљунка, укупне дебљине 30цм, а сабијањем добити вредност модула стишљивости од мин $M_s=40Mpa$.

5. Преко слоја мешавине дробљеног камена и шљунка уградити слој туцаника дебљине 30цм гранулације од 0-63mm ради добијања вредности модула стишљивости од $M_s=50Mpa$.

6. Завршни слој урадити од финог туцаника дебљине 20цм гранулације од 0-31mm уз употребу грејдера приликом распрострањавања туцаника како би се избегло одступање тражене вредности модула стишљивости мин $M_s=50Mpa$.

Елаборат геотехничких услова представља саставни део овог Планског документа.

Изградња у зонама заштите

Свака изградња објеката или извођење радова у успостављеним заштитним појасевима, условљена је сагласношћу надлежних установа у складу са одговарајућим законским прописима.

4.2. Правила грађења

4.2.1. Простор за сахрањивање

Простор за сахрањивање се организује кроз гробна поља са гробним местима.

Распоред гробних места у гробним пољима је дат као предлог најфункционалније организације и искоришћења простора, а детаљно ће бити разрађен израдом техничке документације.

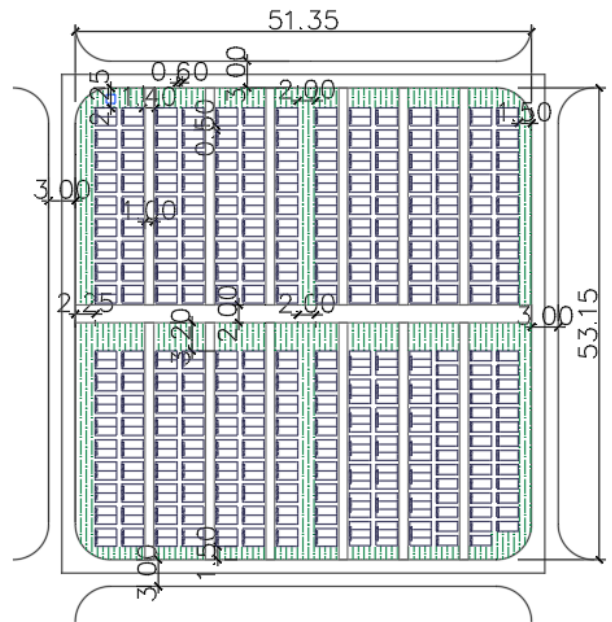
Стазе које повезују гробове, унутар гробних поља, планирати минималне ширине 1м, а главне пешачке стазе минималне ширине 2м.

Простор између гробова не сме да буде мањи од 50цм по дужој страни, односно 60цм по краћој страни гроба.

Колско-пешачке стазе које повезују гробна поља планирати минималне ширине 3м.

Стазе морају да буду од тврдог материјала, без препрека у кретању особа са инвалидитетом, уздужног нагиба који је дат у графичком прилогу.

Карактеристично гробно поље-шема



Димензије гробних места

Димензија једноструког гробног места износи 110 x 240 цм.

Димензија двоструког гробног места износи 200 x 240 цм.

Димензија троструког гробног места износи 270 x 240 цм.

Димензија гробног места за вертикални укуп износи 80 x 200 цм.

Оквир гроба, надгробна плоча и споменик могу да заузму максимално 10цм са сваке стране гроба.

Дно гроба мора да буде најмање 50 цм изнад највише тачке подземне воде.

Дубина гробног места у земљаним гробовима за један ниво сахрањивања не може бити мања од 150 цм.

Код земљаних гробова слој земље изнад сандука са покојником, не сме да буде мањи од 80цм.

Димензије гробница

Величина породичне гробнице утврђује се техничком документацијом, која мора бити у складу са урбанистичким планом гробља.

Димензије гробних места за друге вероисповести

Величина гробног места за друге вероисповести утврђује се техничком документацијом, која мора бити у складу са урбанистичким планом гробља.

Уређење гробних места

Гробно место се уоквирује оквиром у димензијама датим у овим правилима.

На гробним местима је забрањена изградња капела или сличних објеката.

На гробним местима се могу постављати обележја - споменици и надгробне плоче.

На гробним местима могу се постављати надгробни споменици – вертикална спомен обележја, по правилу на западној страни, и хоризонталне поклопне надгробне плоче. Ширина вертикалног спомен обележја не може бити већа од ширине гробног места, а висина од 1,5 m. Изузетно, спомен обележје, или његов део (биста, скулптура и сл посебне уметничке вредности), може имати висину до 2,5 m, али у ширини не већој од 1,0 m. Димензије хоризонталне поклопне надгробне плоче не могу бити веће од димензија гробног места, а највећа дозвољена висина од тла је 25 cm, на равном терену.

Опрема слободних површина

Опрема слободних површина (клупе, чесме и сл.), детаљно ће се разрађивати главним пројектима партерног уређења гробних поља.

Изградња помоћних објеката

Положај и габарит објеката намењених тоалету и помоћним просторијама дати су у графичком прилогу План саобраћајница и регулационо нивелациони план (цртеж бр.3).

Интерна колско-пешачка стаза

Главне колско-пешачке стазе које повезују гробна поља морају да буду минималне ширине 3m, а главне пешачке стазе у оквиру гробног поља морају бити минималне ширине 1.0m.

Стазе морају да буду од тврдог материјала, без препрека у кретању особа са инвалидитетом.

Опрема слободних површина

На пунктовима – одмориштима, планирају се чесме, клупе и посуде за отпатке. Пунктове ненаметљиво обликовати, поплочати и опремити савременим урбаним мобилијаром. Мобилијар и вртно-архитектонски елементи (чесме) морају бити усаглашени са основном наменом простора. Садњу усагласити са подземним и надземним инсталацијама као и минимално растојање од ивице стабала до ивице инсталације.

Опрема слободних површина (пунктова-одморишта), детаљно ће се разрађивати пројектима партерног уређења гробних поља.

Гробови у низу

Гробови у низу могу да буду једноструки, двоструки и троструки гробови, а на основу досадашње праксе, може се претпоставити да ће бити највише двоструких гробова.

4.2.2. Правила грађења објеката породичног становања тип ПС-01

Породични стамбени објекти су стамбени објекти са највише три стамбене јединице.

У оквиру објеката породичног становања, могу бити заступљене и друге компатибилне намене из области комерцијалних и привредних делатности (трговина, пословање, услуге и сл.), еколошки и функционално примерене зони становања.

Садржаји компатибилних намена, могу се организовати у оквиру стамбеног објекта или у оквиру самосталног објекта на истој парцели.

Однос становања према другим наменама: 100-70% : 0-30%.

Урбанистички параметри за објекте породичног становања тип ПС-01

Тип	Максимална спратност	Тип објекта	Макс. ИЗ (%)	Мин. П парц. (м2)	Мин. ширина фронта парц. (м)
ПС-01	П+1+Пк	слободностојећи	50	300	10
		двојни		2 x 200	2 x 8

Изузетно, грађевинска парцела за изградњу породичног стамбеног слободностојећег објекта може бити минимално 250m², уколико је то катастарски затечено стање. У том случају дозвољени индекс заузетости је макс. 40%, са највише 2 стамбене јединице.

Минимални % зелених површина на парцели је 30%.

Максимални % уређених слободних површина (приступне пешачке и колске стазе, паркинзи, тротоари, игралишта) на парцели је 20%.

4.2.3. Правила грађења објеката комерцијалних делатности

Подразумева комерцијалне делатности из области трговине у којима се врши продаја погребне опреме, свећа и цвећа. Планира се изградња објеката укупне бруто површине 400.0м², приземне спратности. Могућ је изградња једног или више објеката у границама дозвољене бруто површине. Објекте је могуће поставити на и до задате грађевинске линије.

5. Смернице за спровођење плана

5.1. Изградња у складу са одредбама плана

Планска решења реализоваће се изградњом нових, као и радовима на одржавању, реконструкцији, доградњи, санацији и адаптацији постојећих објеката, искључиво у складу са правилима уређења и правилима грађења дефинисаним планом.

Уколико се укаже потреба и стекну услови за изградњу на локацији Новог гробља, могућа је изградња крематоријума.

Примена Правилника о општим правилима за парцелацију, регулацију и изградњу („Службени гласник РС“, бр. 22/2015) је једино могућа за параметре који нису планом одређени.

Могућа је фазна реализација планских решења.

5.2. Израда урбанистичких пројеката

Планом се утврђује обавеза израде урбанистичког пројекта којим ће се утврдити услови за за потребе изградње крематоријума.

Урбанистички пројекат може се радити у складу са Законом и на захтев инвеститора.

5.3. Израда пројеката парцелације и препарцелације

Пројекти парцелације, односно препарцелације за све јавне површине у оквиру плана радиће се по указаној потреби, а ради формирања грађевинских парцела.

За површине осталих намена, пројекти парцелације (ради издвајања површина јавне намене) радиће се у складу са Законом и правилима утврђеним планом.

5.4. Локације за које је обавезна разрада пројектом пејзажног уређења

Даља разрада Пројектом пејзажно-архитектонског уређења, обавезна је за:

- уређење гробних поља уз уважавање свих стандарда и параметара дефинисаних планом.

5.5. Локације за које је обавезно расписивање урбанистичко-архитектонског конкурса

Планом нису одређене локације за израду урбанистичко-архитектонског конкурса.

5.6. Урбанистички планови који се стављају ван снаге

Усвајањем овог плана, стављају се делови Плана ван снаге и то:

- ПДР проширења новог гробља (сл.лист града Крушевца 04/11),
- Измене и допуне ПДР проширења новог гробља -измена блока Б- (сл.лист града Крушевца 04/15)

Ступање на снагу плана

Овај План ступа на снагу осмог дана од дана објављивања у „Службеном листу града Крушевца“.

И број:350-1118/2025

ПРЕДСЕДНИЦА,

Драгана Баришић, с.р.

351

На основу члана 27. и 28. и члана 35. став 8. Закона о планирању и изградњи („Службени гласник Републике Србије“, број: 72/09, 81/09 – исправка, 64/10 – одлука УС, 24/11, 121/12, 42/13 – одлука УС, 50/13 – одлука УС, 98/13 – одлука УС, 132/14, 145/14, 83/18, 31/19, 37/19 - др. закон, 9/20, 52/21 и 62/23) и члана 22. тачка 5. Статута Града Крушевца („Службени лист Града Крушевца“, број 15/18 и 11/24),

Скупштина града Крушевца на седници одржаној дана 20.новембра 2025.године, донела је

О Д Л У К У

О ДОНОШЕЊУ

**ИЗМЕНЕ И ДОПУНЕ ИЗМЕНЕ
ПЛАНА ДЕТАЉНЕ РЕГУЛАЦИЈЕ
СТАМБЕНО-ПОСЛОВНОГ БЛОКА
КОЛОНИЈА (УРБАНИСТИЧКИ ПОДБЛОК
Ц2)**

Члан 1.

Овом Одлуком усвајају се Измене и допуне Измене Плана детаљне регулације стамбено-пословног блока Колонија (урбанистички подблок Ц2)

(у даљем тексту: План).

Члан 2.

Изради Плана приступило се на основу Одлуке о изради Измене и допуне Измене Плана детаљне регулације стамбено-пословног блока Колонија (урбанистички подблок Ц2) донете од стране Скупштине града Крушевца под Бр.350-817/2024 од 25.10.2024.године ("Сл. лист града Крушевца", број. 18/24).

Члан 3.

Саставни део ове Одлуке је План са комплетном садржином, и налазиће се у аналогном и дигиталном облику у Градској управи града Крушевца - Одељењу за урбанизам грађевинарство Градске управе Града Крушевца.

Члан 4.

План се састоји из текстуалног дела, графичког дела и документационе основе.

Члан 5.

Граница Плана одређена је и дефинисана у графичком и текстуалном делу плана.

Граница Плана је одређена и описом парцела у обухвату Плана.

У случају неусаглашености пописа катастарских парцела обухваћених Планом у текстуалном делу и бројева катастарских парцела у графичком прилогу, меродавни су подаци са графичког прилога.

Члан 6.

Основни циљеви израде плана су: боље формулисање појединих правила градње, корекција појединих намена у складу с постојећим стањем, као и прецизније процедуре спровођења плана у складу с уоченом праксом, у границама обухвата плана.

Члан 7.

План је израђен од стране Јавног предузећа за урбанизам и пројектовање Крушевца.

Члан 8.

Саставни део ове Одлуке је Извештај о извршеном јавном увиду, сачињен од стране Комисије за планове града Крушевца, у складу са одредбама члана 50. Закона о планирању и изградњи а који садржи извештаје о извршеној стручној контроли фаза рада и податке о извршеном јавном увиду, са свим примедбама и одлукама по свакој примедби.

Члан 9.

О спровођењу ове Одлуке стараће се Одељење за урбанизам и грађевинарство Градске управе града Крушевца.

Члан 10.

Ова Одлука ступа на снагу осмог дана од дана објављивања у „Службеном листу Града Крушевца“.

СКУПШТИНА ГРАДА КРУШЕВЦА

I Број: 350-1119/2025

ПРЕДСЕДНИЦА,
Драгана Баришић,с.р.

*

* *

На основу члана 35. Закона о планирању и изградњи („Службени гласник РС“, бр. 72/2009, 81/2009 - исправка, 64/2010 одлука УС, 24/2011, 121/2012, 42/2013—одлука УС, 50/2013 – одлука УС, 98/2013 – одлука УС, 132/2014, 145/2014, 83/2018, 31/2019, 37/2019 – др. закон, 9/2020, 52/2021 и 62/2023), члана 32 Закона о локалној самоуправи („Службени гласник РС“, бр. 129/07, 83/14 – др.закон, 101/16 – др. закон, 47/18 и 111/2021 – др. закон) и члана 22. Статута града Крушевца („Службени лист град Крушевца“, бр. 15/18, 11/24), Скупштина града Крушевца, на седници одржаној дана 20. новембра .2025. године, доноси:

ИЗМЕНЕ И ДОПУНЕ**ИЗМЕНЕ ПЛАНА ДЕТАЉНЕ
РЕГУЛАЦИЈЕ****СТАМБЕНО-ПОСЛОВНОГ БЛОКА
КОЛОНИЈА (УРБАНИСТИЧКИ
ПОДБЛОК Ц2)**

1. ОПШТЕ ОДРЕДБЕ ПЛАНА

1.1. Увод

Методолошким приступом у изради Измене и допуне Измене Плана детаљне регулације стамбено-пословног блока Колонија (урбанистички подблок Ц2) задржане су основне одреднице основног плана, тј. Измене Плана детаљне регулације стамбено-пословног блока Колонија (Сл.лист града Крушевца бр.11/2018 и 13/19), у делу садржаја, назива и ознака поглавља, као и у делу графичких прилога, назива цртежа и њихова нумерација.

Основни принципи планирања подразумевају преиспитивање досадашњих планских решења и задатих урбанистичких параметара у оквиру урбанистичких блокова. Измене у урбанистичком планирању предметног простора захтевају усклађивање са захтевима и савременим стандардима урбаног планирања и уређења.

Измене Плана заснивају се на принципима и начелима рационалног коришћења простора, активације постојећих просторних ресурса и успостављање нове просторно-концепције предметног подблока у контексту са најближим окружењем.

Предмет Измене и допуне Измене плана детаљне регулације стамбено-пословног блока Колонија (урбанистички подблок Ц2), (у даљем тексту Измене Плана) је подблок Ц2, који је оивичен улицама: Војводе Степе са јужне стране, Краљевића Марка са истока, Александра Флеминга са севера, и подблоком Ц1 на западу.

Измене Плана, поред обавеза усклађивања са одредницама планова вишег реда, дају могућност бољег и рационалнијег коришћења земљишта као и увођење компатибилних намена уз становање у циљу побољшање квалитета живота, задовољење животних потреба становника и подизање на виши урбанистички ниво (оптимални урбанистички параметри, потпуно комунално опремање, заштита простора, повећање енергетске ефикасности и др.) У том смислу препозната је тенденција власника парцела за укрупњавањем истих, као и захтеви за стварање услова за изградњу вишепородичних објеката, с обзиром на значај локације и позицију у односу на центар града, уз уклапање са изграђеним објектима вишепородичног становања у суседним блоковима.

Измене плана се односе на текстуални и графички део плана и раде се због прецизнијег дефинисања правила грађења и уређења, као и због

започете реконструкције блока породичног у вишепородично становање.

Изменом Плана врши се тачно дефинисање намена и садржаја у подблоку Ц2.

1.2. Правни и плански основ

Правни основ за израду Измене плана :

Закон о планирању и изградњи („Службени гласник РС“, бр. 72/2009, 81/2009-исправка, 64/2010 одлука УС, 24/2011, 121/2012, 42/2013–одлука УС, 50/2013 – одлука УС, 98/2013 – одлука УС, 132/2014, 145/2014, 83/2018, 31/2019, 37/2019 – др. Закон, 9/2020, 52/2021 и 62/23) у даљем тексту Закон;

Правилник о садржини, начину и поступку израде докумената просторног и урбанистичког планирања („Службени гласник РС“, бр. 32/2019, 47/2025);

Одлука о изради Измена и допуна измене Плана детаљне регулације стамбено-пословног блока Колонија (урбанистички подблок Ц2); I бр. 350-817/2024 од 25.10.2024.г. („Сл.лист града Крушевца“ бр. 18/24).

Одлука о неприступању израде стратешке процене утицаја на Измене и допуне измене Плана детаљне регулације стамбено-пословног блока Колонија (урбанистички подблок Ц2) („Сл.лист града Крушевца“ бр.18/24).

Плански основ за израду Измене плана:

План генералне регулације "Центар" („Сл. лист града Крушевца“, бр. 12/16, 11/2018, 17/2022 и 18/2024)

2. ПРЕДМЕТ ИЗМЕНЕ ПЛАНА

Измене Плана односе се на назначене делове текста и наведене графичке прилоге који се мењају.

Поглавља текстуалног дела плана као и графички прилози која нису наведени у овим Изменама Плана, остају на снази и примењују се у потпуности из основног плана, Измене Плана детаљне регулације стамбено-пословног блока Колонија, („Сл.лист града Крушевца“ бр.11/2018 и 13/19).

Измене плана односе се на текстуални део у поглављима:

У поглављу 2.2. Подела на карактеристичне зоне и целине, планирана намена површина и објеката и могућих компатибилних намена; наслов:

2.2.3. Урбанистичка целина Ц: поднаслов „Подблок Ц2“

У поглављу 2.2. Подела на карактеристичне зоне и целине, планирана намена површина и објеката и могућих компатибилних намена; наслов: 2.4.2. Попис за површине јавне намене

У поглављу 2.8. Услови и мере заштите планом обухваћеног подручја; наслов 2.8.1. Услови и мере заштите непокретних културних добара и амбијенталних целина и заштите културног наслеђа

У поглављу 2.8. Услови и мере заштите планом обухваћеног подручја; наслов 2.8.2. Услови и мере заштите природе и природних добара

У поглављу 3.1. Локације за које је обавезна израда Урбанистичког пројекта, пројекта парцелације, одн. Препарцелације и урбанистичко-архитектонског конкурса

У поглављу 3.2. Општи урбанистички услови за парцелацију, регулацију и изградњу; наслов 3.2.3. Општи услови изградње; поднаслов Грађевинска линија и положај објеката на парцели

У поглављу 3.2. Општи урбанистички услови за парцелацију, регулацију и изградњу; наслов 3.2.3. Општи услови изградње

У поглављу 3.2. Општи урбанистички услови за парцелацију, регулацију и изградњу; наслов 3.2.3. Општи услови изградње

У поглављу 3.3. Правила грађења по целинама/блоковима/подблоковима

Измене плана односе се на графички део у графичким прилозима:

1. Постојећа намена површина
 2. План намене површина
 3. План саобраћајница и регулационо-нивелациони план
 4. План грађевинских парцела јавне намене са аналитичко-геодетским елементима за обележавање
3. ИЗМЕНЕ У ТЕКСТУАЛНОМ ДЕЛУ

У текстуалном делу Измене Плана детаљне регулације стамбено-пословног блока Колонија, („Сл.лист града Крушевца“ бр.11/2018 и 13/19) уносе се следеће измене:

У делу 2: Правила уређења

У поглављу 2.2. Подела на карактеристичне зоне и целине, планирана намена површина и објеката и могућих компатибилних намена; наслов 2.2.3. Урбанистичка целина Ц; поднаслов „Блок Ц2“

Уносе се следеће измене:

Брише се текст подналова и замењује се текстом који гласи:

„Блок Ц2 подељен је на два подблока Ц2-1 и Ц2-2.

У оквиру овог блока јасно су детерминисане планиране намене породичног и вишепородичног становања.

Породично становање

У оквиру подблока Ц2-1 задржавају се постојећи објекти породичног становања уз могућност интервенција у складу са планираним урбанистичким параметрима. Дозвољена је изградња објеката породичног становања типа ПС-01, до три стамбене јединице, макс. спратности П+1+Пк.

Вишепородично становање

У оквиру подблока Ц2-2 планирана је реализација објеката вишепородичног становања типа ВС-03, са четири и више стамбених јединица, спратности П+3+Пс.

Урбанистички параметри за подблокове Ц2-1 и Ц2-2

Ознака подблока	Намена површина		Компатибилна намена	
	намена	тип	намена	тип
Ц 2-1	Становање	ПС-01	комерцијалне делатности	КД-02
Ц 2-2	Становање	ВС-03	комерцијалне делатности	КД-02

У поглављу 2.2. Подела на карактеристичне зоне и целине, планирана намена површина и објеката и могућих компатибилних намена; наслов 2.4.2. Попис парцела за површине јавне намене

Уносе се следеће измене:

На крају табеларног приказа „Попис парцела опредељених за површине јавне намене и објеката јавне намене“ додају се нова три реда табеле са текстом који гласи

површине јавне намене		
јавне површине	попис парцела	
зеленило	део к.п.бр.	Парцела бр.72: 2410/3
трафо-станица	део к.п.бр.	Парцела бр.72: 2410/3
саобраћајне површине	део к.п.бр.	Парцела бр.72: 2410/3

У поглављу 2.8.Услови и мере заштите планом обухваћеног подручја; наслов 2.8.1. Услови и мере заштите непокретних културних добара и амбијеталних целина и заштите културног наслеђа

Уносе се следеће измене:

После прве реченице додаје се нов текст који гласи:

„У оквиру граница Плана, а на основу теренског истраживања и података које поседује Завод за заштиту споменика културе Краљево у својој документацији, нема познатих-проглашених и евидентираних културних добара, нити добара које уживају заштиту по сили закона.

Иако у оквирима дефинисаног простора нису лоцирани археолошки локалитети, они су специфични са становишта заштите јер се налазе испод површине земље и често није могуће знати за њихово постојање, тако да је приликом било каквих земљаних радова могуће наићи на до сада непознате остатке материјалне културе из прошлости, који у том случају уживају претходну заштиту по сили закона.

Ради заштите културног наслеђа неопходно је испоштовати следеће мере техничке заштите приликом коришћења предметног подручја у оквирима граница плана:

Уколико се у току извођења грађевинских и других земљаних радова наиђе на до сада непознате археолошке слојеве, структуре или археолошке предмете (добра која уживају претходну заштиту по сили закона), извођач радова је дужан да одмах, без одлагања прекине радове и предузме мере заштите како налаз не би био уништен и оштећен, и како би се сачувао на месту и у положају у коме је откривен, као и да писменим путем, у току истог дана, обавести надлежну службу заштите која ће у хитном поступку извршити увид на терену;

Уколико се након увида у ситуацију на терену, а на основу закона утврди да односна непокретност или ствар представља добро под претходном заштитом, даље извођење грађевинских радова и промене облика терена могу се дозволити након прописивања додатних услова који најчешће подразумевају археолошки надзор уз ручни ископ или вршење заштитних археолошких истраживања, уз адекватан даљи третман налаза и налазишта у складу са законом;

Инвеститор је дужан да обезбеди средства за надзор, истраживање, заштиту, чување, публикавање и излагање добра које ужива претходну заштиту, до предаје добра на чување овлашћеној установи заштите;

Забрањено је неовлашћено прикупљање археолошког материјала;

Уколико дође до промене граница планског документа, Инвеститор је у обавези да затражи нове услове од стране надлежног Завода;

За потребе израде предметне Измене плана издати су Услови чувања, одржавања и коришћења културних добара и добара која уживају претходну заштиту и утврђене мере заштите; бр.187/2 од 14.03.2025.год од стране Завода за заштиту споменика културе Краљево и исти су имплементирани у Изменама плана.“

У поглављу 2.8.Услови и мере заштите планом обухваћеног подручја; наслов 2.8.2. Услови и мере заштите природе и природних добара

Уносе се следеће измене:

Иза прве реченице додаје се текст који гласи:

„Обухват Плана детаљне регулације не налази се унутар заштићеног подручја за које је спроведен или покренут поступак заштите, нити у просторном обухвату еколошки значајних подручја еколошке мреже Републике Србије.

Сходно томе, издају се услови заштите:

Предвидети максимално очување високог зеленила и вредних примерака дендрофлоре (појединачна стабла и групе стабала);

За извођење радова који изискују евентуалну сечу одраслих (вредних) примерака дендрофлоре прибавити сагласност надлежних институција, како би се уклањање вегетације svelo на најмању могућу меру;

Предвидети формирање и уређење нових зелених површина различитих категорија у јединствен систем зелених површина града са коридорима (дрвореди);

Дефинисање заштитног зеленила дуж саобраћајница, допунити постојеће или формирати ново линијско зеленило од жбуња и дрвећа које има густу и добро развијену крошњу;

Да се стабла која се налазе у близини планираних радова обезбеде од оштећења која могу настати услед манипулације грађевинским машинама и транспортним средствима или складиштењем опреме и др.;

Предвидети озелењавање простора аутохтоним врстама биљака, отпорним на аерозагађење, које имају густу и добро развијену крошњу, а као декоративне врсте могу се користити и врсте егзота које се могу прилагодити локалним условима, а да притом нису инвазивне и алергене (тополе и сл.).

Инвазивне (агресивне, алохтоне) врсте у Србији су Acer negundo (јасенолисни јавор или негундовац), Amorpha fruticosa (багремац), Robinia pseudoacacia (багрем), Ailanthus altissima (кисело дрво), Fraxinus americana (амерички јасен), Fraxinus pennsylvanica (пенсилвански јасен), Celtis occidentalis (амерички копривић), Ulmus pumila (ситнолисни или сибирски брест), Prunus padus (сремза), Prunus serotina (касна сремза) и др.

Уколико се због изградње уништи постојеће јавно зеленило оно се мора надокнадити по посебним условима и на начин који одређује јединица локалне самоуправе у складу са Законом о заштити животне средине.

Дозвољено је подизање екстензивних и интензивних зелених површина на крововима објеката као и вертикално озелењавање објеката, надземних гаража, а све у циљу унапређења микроклиматских услова и подизања енергетске ефикасности објеката;

Комунални и сав остали отпад настао током радова мора бити привремено складиштен на прописан начин до његовог коначног збрињавања на место које одреди надлежна комунална служба, а у складу са Законом о управљању отпадом;

Уколико се у току радова наиђе на геолошка и палеонтолошка документа (фосили, минерали, кристали и др.) која би могла представљати природну вредност, налазач је дужан да пријави Министарству заштите животне средине од дана проналаска и предузме мере заштите од уништења, оштећивања или крађе до доласка овлашћеног лица.

За потребе израде предметне Измене плана издато је Решење услова заштите природе 03 бр.021-454/2 од 04.03.2025.год од стране Завода за заштиту природе Србије, Нови Београд и исти су имплементирани у Изменама плана.“

У делу 3: Правила грађења

У поглављу 3.1. Локације за које је обавезна израда урбанистичког пројекта, пројеката парцелације, одн. препарцелације и урбанистичко-архитектонског конкурса

Уносе се следеће измене:

У првој тачки се после речи „А2-2“ додаје се „Ц2-2“.

У поглављу 3.2. Општи урбанистички услови за парцелацију, регулацију и изградњу; наслов 3.2.3. Општи услови изградње; поднаслов „Грађевинска линија и положај објекта на парцели“

Уносе се следеће измене:

Испод осмог пасуса додаје се пасус са текстом који гласи:

„Изграђени објекти чије растојање од другог објекта износи мање од 3,0 м у случају реконструкције и доградње, не могу имати на суседним странама отворе стамбених просторија.

Изграђени објекти на међи у случају реконструкције и доградње не могу имати отворе на тим фасадама.“

У поглављу 3.2. Општи урбанистички услови за парцелацију, регулацију и изградњу; наслов 3.2.3. Општи услови изградње;

Уносе се следеће измене:

Испод подналова „Начин обезбеђивања приступа парцели“ додаје се нов поднаслов са пратећим текстом који гласи:

Тип	Спратност	Тип објекта	Макс. ИЗ (%)	Мин. П парц. (м2)	Мин. ширина фронта парц. (м)
ПС-01	До П+1+Пк	Слободностојећи	50	300	12

„Пасажи и пролази

Дозвољено је формирати пасаже/пролазе короз фасдану раван објеката ка унутрашњости парцеле.“

У поглављу 3.2. Општи урбанистички услови за парцелацију, регулацију и изградњу; наслов 3.2.3. Општи услови изградње

Уносе се следеће измене:

Испод подналова „Архитектонско обликовање кровова“ додаје се нови поднаслов са пратећим текстом који гласи:

„Постављање спољних јединица за грејање и хлађење

Обавезно је да, уколико се на уличним фасадама постављају спољне јединице за грејање и хлађење, буду постављене тако да нису видљиве, односно да буду усклађене са стилским карактеристикама објекта или да се измeste на начин на који нису видљиве, односно да не врше утицај на непосредно окружење.“

У поглављу 3.3. Правила грађења по целинама / блоковима / подблоковима:

Уносе се следеће измене:

Брише се наслов „3.3.14. Правила грађења за блок Ц-2“ као и пратећи текст наслова. Додаје се нови наслов и пратећи текст наслова који сада гласи:

„3.3.14. Правила грађења за подблок Ц 2-1

Планирана намене: породично становање
Компатибилна намена: комерцијалне делатности.

Породично становање - тип ПС-01

Дозвољена је изградња, доградња и пренамена у оквиру дозвољених компатибилности, као и реконструкција постојећих објеката до параметара задатих планом.

У оквиру породичног становања, могу бити заступљене и друге компатибилне намене из области јавних функција, комерцијалних и других непроизводних делатности еколошки и функционално примерене зони становања.

Урбанистички параметри породичног становања тип ПС-01

На парцелама на којима су прекорачени урбанистички параметри дефинисани планом, дозвољена је: санација, реконструкција (извођење радова у постојећем хоризонталном и вертикалном габариту објекта), инвестиционо и текуће (редовно) одржавање објекта.

Положај грађевинске линије према саобраћајници, може се кориговати за ширину стуба, односно приближити регулационој линији за максимум 30 см уколико је за надградњу неопходно постављање секундарне конструкције.

Изграђени објекти чије растојање од другог објекта износи мање од 3 м у случају реконструкције и доградње, не могу имати на суседним странама отворе стамбених просторија.

Свака интервенција на постојећем објекту мора бити изведена у складу са техничким прописима и на начин који ничим не угрожава стабилност постојеће конструкције односно стабилност објекта у непосредном контакту.

Висина надзидка стамбене поткровне етажне износи највише 1,6 м, рачунајући од коте готовог пода поткровне етажне до тачке прелома завршне кровне косине, а одређује се на месту грађевинске линије основног габарита објекта и као таква може

се појавити на највише 50% дужине сваке фасаде објекта.

Дозвољена је изградња помоћних објеката: гараже, оставе, радионице, летње кухиње, вртни павиљони, стаклене баште, отворени и затворени базени, фонтане и сл., максималне висине 5,0 м и максималне спратности „П“.

Минимални проценат уређених зелених површина износи 30%.

Ограђивање парцеле према општим условима изградње.

Комерцијалне делатности - Тип КД-02

Подразумева комерцијалне делатности (трговина, пословање, угоститељство, услуге и сл.), у функцији компатибилне намене.

Такође, могућа је у приватном власништву реализовати садржаје намењених образовању, здравству, дечијој заштити, култури, али само под условом да задовоље нормативе и критеријуме за одговарајућу делатност, као и одговарајући број паркинг места.

Ове делатности могуће је организовати у приземним етажама стамбеног објекта.

Комерцијалне делатности морају еколошки и функционално бити примерене намени становања.

Забрањено је отворено складиштење и депоновање материјала и робе, што подразумева: отпадни материјал, грађевински материјал, ауто-отпад, пластику и сл.“

У поглављу 3.3. Правила грађења по целинама / блоковима / подблоковима:

Уносе се следеће измене:

Додаје се нови наслов као и пратећи текст наслова који гласи:

„3.3.14'. Правила грађења за подблок Ц 2-2

Планирана намене: вишепородично становање
Компатибилна намена: комерцијалне делатности.

Вишепородично становање - тип ВС-03

У оквиру овог подблока планирана је реализација објеката вишепородичног становања типа ВС-03.

Урбанистички параметри вишепородичног становања тип ВС-03.

Тип	Спратност	Тип објекта	Макс. ИЗ (%)	Мин. П парц. (м ²)	Мин. Ширина фронта парц. (м)
ВС-03	до П+3+Пс	слободностојећи	50	600	20
		прекинути низ	50	600	18
		непрекинути низ	50	600	15

Минимални проценат озелењавања слободних површина износи 30%.

Комерцијалне делатности - тип КД-02

Подразумевају намене из области комерцијалних и других непроизводних делатности, еколошки и функционално примерене зони становања. Садржаји комерцијалних делатности не смеју угрожавати остале намене посебно у погледу заштите животне средине, нивоа буке, непријатних мириса, аерозагађења и др.

Садржаје комерцијалне делатности могуће је организовати у оквиру објекта у приземној етажи.

Могућа је у приватном власништву реализовати садржаје намењених образовању, здравству, дечијој заштити, култури, али само под условом да задовоље нормативе и критеријуме за одговарајућу делатност, као и одговарајући број паркинг места.

У оквиру објекта не могу се организовати садржаји који додатно генеришу потребу за паркинг местима (магацински простор, складиша робе и производа и сл).

Максимални индекс заузетости за угаоне парцеле је 60%.

Индекс заузетости на парцели обухвата све изграђене објекте на парцели.

Врста и намена објекта чија је изградња забрањена

На грађевинским парцелама вишепородичног становања није дозвољена изградња помоћних објекта.

На простору између регулационе и грађевинске линије није дозвољена изградња објекта или делова основног објекта, као ни постављање трафика, барака и киоска брзе хране, расхладних уређаја, отворених пиљара и сл.

Положај објекта на парцели

Положај објекта на парцели дефинисан је грађевинским линијама приказаним у графичком прилогу бр.3.

Објекти се постављају у оквиру површине за изградњу у простору који је дефинисан грађевинским линијама. Није обавезно постављање објекта или дела објекта на грађевинску линију, већ у простору који је дефинисан грађевинским линијама. Површина грађења је дефинисана грађевинском линијом према регулационој линији саобраћајнице и према бочним и задњој граници парцеле.

У основни габарит објекта рачуна се укупна дебљина зидова са свим слојевима и облогама.

На простору између регулационе и грађевинске линије дозвољене су: отворене летње баште, транспарентне перголе, мобилне тенде и сл., али без могућности њиховог привременог или трајног затварања, оградавања или застакљивања (стакло, плексиглас, провидне и транспарентне прегреде и сл.), ради добијања нове корисне површине.

У случају изградње новог објекта морају се поштовати дате грађевинске линије.

Реализацијом планиране изградње, изграђени објекти на парцелама морају бити уклоњени.

Све фасадне равни вишепородичног стамбеног објекта постављене на међи не могу имати отворе на тим фасадама.

Бочна фасада објекта у прекинутом низу, односно први и последњи објекат непрекинутог низа може имати отворе стамбених просторија на тој страни.

Спратност

Максимална спратност је П+3+Пс (приземље, три спрата и повучени спрат).

Грађевински елементи објекта

Грађевински елементи објекта на нивоу приземља могу прећи грађевинску линију (рачунајући од основног габарита објекта до хоризонталне пројекције испада) и то:

излози локала – 0,30 м, по целој висини;

конзолне рекламе – 1,20 м, на висини изнад 3,00 м;

Грађевински елементи (еркери, доксати, балкони, улазне надстрешнице са и без стубова) на делу објекта вишем од 3,0 м могу да пређу грађевинску линију (када се грађевинска и регулациона линија не поклапају) рачунајући од основног габарита објекта до хоризонталне пројекције испада на следећи начин:

на делу објекта према предњем дворишту – 1,2 м, али укупна површина грађевинских елемената не може прећи 30% уличне фасаде изнад приземља,

на делу према задњем дворишту (најмањег растојања од суседне грађевинске парцеле од 5,0 м) – 1,2 м, али укупна површина грађевинских елемената не може прећи 30% задње фасаде изнад приземља.

Нису дозвољени испади на објектима изван регулационе линије.

Пасажи и пролази

Могуће је отварање пролаза ка унутрашњости парцеле кроз фасадну раван објекта.

Минимална ширина пролаза уколико се користи као колски је 3,00 м, односно 1,50 м, уколико се користи као пешачки.

Услови ограђивања грађевинских парцела

Није дозвољено ограђивање грађевинских парцела за изградњу вишепородичних, комерцијалних и пословних објеката.

Услов и начин обезбеђивања простора за паркирање

Потребан број паркинг места обезбеђује се у складу са правилима дефинисаним у Општим условима изградње.

За све типове објеката, морају бити задовољени услови обезбеђивања довољног броја паркинг места, приступних саобраћајница, стаза, места за контејнере, минимума слободних површина неопходних за организацију живота станара ових објеката и др.

Није допуштено привремено ни трајно претварање простора намењеног за паркирање или гаражирање возила у друге намене.

Правила за постојеће објекте

До реализације планског решења, а ради стварања услова коришћења објеката потребних за функционисање објеката дозвољена је: санација (извођење радова у постојећем хоризонталном и вертикалном габариту објекта), инвестиционо и текуће (редовно) одржавање објекта.

Изграђени објекти на међи, у случају интервенције не могу имати отворе на тим фасадама.

До реализације планског решења, на постојећим помоћним објектима могу се изводити само радови на текућем (редовном) одржавању.

За постојеће објекте, израда термоизолације у дебљини која је прописана важећим Правилником

о енергетској ефикасности зграда, неће се сматрати променом грађевинске линије.

При реконструкцији и доградњи постојећих објеката могуће је задржати постојеће нагибе кровних равни или планирати нове нагибе у зависности од типа и врсте кровног покривача, без повећања висине слемена.

Свака интервенција на постојећем објекту мора бити изведена у складу са техничким прописима и на начин који ничим не угрожава стабилност постојеће конструкције односно стабилност објекта у непосредном контакту.

Правила за архитектонско обликовање кровова

Последња етажа се мора извести као повучени спрат у односу на фасадну раван последњег спрата, (односи се на фасаду према јавној површини) а према графичком прилогу бр. 3. План саобраћајница и регулационо-нивелациони план.

Површина изнад трећег спрата, која је формирана повлачењем грађевинских линија, може се користити као тераса повученог спрата. Забрањено је ову површину застакљивати, озиђивати или преграђивати зидовима како би се добио нови користни простор.

Кров повученог спрата пројектовати као раван, односно плитак коси кров, нагиба до 8° са одговарајућим кровним покривачем.

Није дозвољена изградња лучних кровова.

Није дозвољена изградња поткровља.

Кров се може извести и као зелени кров, односно равна проходна тераса насута одговарајућим слојевима и озелењена, ради добијања посебне естетске вредности, чиме се уједно повећава и енергетска ефикасност. На овом крову могу се формирати наткривени делови који се обликовном формом, наменом и садржајем уклапају у цео објекат и не могу да пређу више од 20% појединачне кровне површине.

Кровна атика може бити максималне висине до 1,0 м.

Правила за архитектонско обликовање објеката

У складу са наменом објекта и карактером локације, као и увођењем елемената урбаног дизајна, треба допринети формирању новог визуелног идентитета простора, у складу са наменом, карактером и временом у ком објекат настаје.

Обавеза је остварити и урбанистичку и архитектонску хармоничност са окружењем.

Посебну пажњу обратити при обликовању угаоних форми уз наглашавање реперности.

За обраду фасада објеката могу се користити све врсте, како природних тако и вештачких материјала, технички и биолошки исправних, који подлежу важећим стандардима.

Архитектуру објеката остварити применом савремених архитектонских форми, атрактивним елементима, применом нових конструктивних система и квалитетних материјала, а све у складу са начелима унапређења енергетске ефикасности која се односи на смањење потрошње свих врста енергије, уштеду енергије и обезбеђење одрживе градње применом техничких мера, стандарда и услова планирања, пројектовања, изградње и употребе објеката.

Зеленило

Услови за уређење зеленила дати су у поглављу 2.6. основног Плана.

Минималан % уређених зелених и слободних површина на парцели је 40%, од чега је 10% зеленила у директном контакту са тлом.

Пејзажно уређење, фонтане, мобилијар и урбана опрема компатибилни су са свим наменама и могу се без посебних услова реализовати на свим површинама.

Могућност фазне реализације

Могућа је фазна изградња објекта, под условом да свака изведена фаза представља функционалну и архитектонску целину.

Начин реализације

Планско решење реализоваће се новом изградњом или реконструкцијом и доградњом постојећих објеката.

Узрада Урбанистичког пројекта

За објекте вишепородичног становања обавезна је ближа разрада Урбанистичким пројектом.“

4. ИЗМЕНЕ У ГРАФИЧКОМ ДЕЛУ

Саставни део Плана су следећи графички прилози, у размери 1:1000

- | | | |
|--------------------------------------|------|---|
| 1. Постојећа намена површина | 1 | : |
| 2. План намене површина | 1 | : |
| 3. План саобраћајница и регулационо- | 1 | : |
| 4. План грађевинских парцела јавне | 1 | : |
| намене са аналитичко геодетским | 1000 | |
| елементима за обележавање | | |

5. СМЕРНИЦЕ ЗА СПРОВОЂЕЊЕ ПЛАНА

Примена Измене Плана детаљне регулације стамбено-пословног блока Колонија, (Сл.лист града Крушевца бр.11/2018 и 13/19).

За делове који нису наведени овим Изменама плана, у потпуности се примењују Измене Плана детаљне регулације стамбено-пословног блока Колонија, (Сл.лист града Крушевца бр.11/2018 и 13/19).

Ступање на снагу плана

Овај План ступа на снагу осмог дана од дана објављивања у „Службеном листу града Крушевца“.

СКУПШТИНА ГРАДА КРУШЕВЦА

И Број: 350-1119/2025

ПРЕДСЕДНИЦА:
Драгана Баришић

352

На основу члана 27. и 28. и члана 35. став 8. Закона о планирању и изградњи („Службени гласник Републике Србије“, бр. 72/09, 81/09 – исправка, 64/10 – одлука УС, 24/11, 121/12, 42/13 – одлука УС, 50/13 – одлука УС, 98/13 – одлука УС, 132/14, 145/14, 83/18, 31/19, 37/19 - др. закон, 9/20, 52/21 и 62/23) и члана 22. тачка 5. Статута града Крушевца („Службени лист града Крушевца“, бр. 15/18 и 11/24),

Скупштина града Крушевца на седници одржаној дана 20.новембра 2025.године, донела је

О Д Л У К У

О ДОНОШЕЊУ ПЛАНА ДЕТАЉНЕ РЕГУЛАЦИЈЕ „ЈАСИЧКИ ПУТ“

Члан 1.

Овом Одлуком усваја се План детаљне регулације „Јасички пут“ (у даљем тексту: План).

Члан 2.

Изradi Плана приступило се на основу Одлуке о изradi Плана детаљне регулације „Јасички пут“ донете од стране Скупштине Града Крушевца под бр.350-810/2024 од 25.10.2024.године ("Сл. лист Града Крушевца", број. 18/24).

Члан 3.

Саставни део ове Одлуке је План са комплетном садржином и налазиће се у аналогном и дигиталном облику у Градској управи града Крушевца - Одељењу за урбанизам грађевинарство Градске управе града Крушевца.

Члан 4.

План се састоји из текстуалног дела, графичког дела и документационе основе.

Члан 5.

Граница Плана одређена је и дефинисана у графичком и текстуалном делу плана.

Граница Плана је одређена и описом парцела у обухвату Плана.

У случају неусаглашености пописа катастарских парцела обухваћених Планом у текстуалном делу и бројева катастарских парцела у графичком прилогу, меродавни су подаци са графичког прилога.

Члан 6.

Основни циљеви израде плана су: боље формулисање појединих правила градње, корекција појединих намена у складу с постојећим стањем, као и прецизније процедуре спровођења плана у складу с уоченом праксом, у границама обухвата плана.

Члан 7.

План је израђен од стране Јавног предузећа за урбанизам и пројектовање Крушевца.

Члан 8.

Саставни део ове Одлуке је Извештај о извршеном јавном увиду, сачињен од стране Комисије за планове Града Крушевца, у складу са одредбама члана 50. Закона о планирању и изградњи а који садржи извештаје о извршеној стручној контроли фаза рада и податке о извршеном јавном увиду, са свим примедбама и одлукама по свакој примедби.

Члан 9.

О спровођењу ове Одлуке стараће се Одељење за урбанизам и грађевинарство Градске управе Града Крушевца.

Члан 10.

Ова Одлука ступа на снагу осмог дана од дана објављивања у „Службеном листу града Крушевца“.

СКУПШТИНА ГРАДА КРУШЕВЦА

I број: 350-1120/2025

ПРЕДСЕДНИЦА
Драгана Баришић, с.р.

*
* *

На основу члана 27. и 28. и члана 35. став 8. Закона о планирању и изградњи („Службени гласник Републике Србије“, бр. 72/09, 81/09 - исправка, 64/10- одлука УС, 24/11, 121/12, 42/13 - одлука УС, 50/13 - одлука УС, 98/13 - одлука УС, 132/14, 145/14, 83/18, 31/19, 37/19 - др. закон, 9/20, 52/21 и 62/23) и члана 22. тачка 5. Статута града Крушевца („Службени лист град Крушевца“, бр. 15/18 и 11/24),

Скупштина града Крушевца, на седници одржаној дана 20. новембра 2025. године, донела је

**ПЛАН ДЕТАЉНЕ РЕГУЛАЦИЈЕ
"ЈАСИЧКИ ПУТ"****ДЕО I – ОПШТИ ДЕО****1. ОПШТЕ ОДРЕДБЕ ПЛАНА****1.1. Правни и плански основ за израду плана**

Правни основ за израду Плана детаљне регулације:

- Закон о планирању и изградњи („Службени гласник РС“, бр. 72/2009, 81/2009-исправка, 64/2010 одлука УС, 24/2011, 121/2012, 42/2013– одлука УС, 50/2013 – одлука УС, 98/2013–одлука УС, 132/2014, 145/2014, 83/2018, 31/2019, 37/2019- др. закон, 9/2020, 52/2021 и 62/2023);

- Правилник о садржини, начину и поступку израде докумената просторног и урбанистичког планирања („Службени гласник РС“, бр. 32/2019);

- Одлука о изради Плана детаљне регулације „Јасички пут“, бр. 350-810/2024 од 25.10.2024. год. („Службени лист града Крушевца“, бр. 18/24);

• Одлука о неприступању изради стратешке процене утицаја Плана детаљне регулације „Јасички пут“ на животну средину бр. 350-09/2024 од 19.09.2024. год. („Службени лист града Крушевца“, бр. 18/24);

Плански основ за израду Плана детаљне регулације:

• План генералне регулације "Север" („Сл. лист града Крушевца“, бр. 17/22)

1.2. Обавезе, услови и смернице из плана вишег реда и других докумената значајних за израду плана

1.2.1. Обавезе, услови и смернице из плана вишег реда

Подручје Плана детаљне регулације обухваћено је Планом генералне регулације "СЕВЕР" (Сл.лист града Крушевца бр. 17/22) и чине га урбанистичке подцелине 6.1.2. и 6.2.2., као и делови тангентних

урбанистичких подцелина (6.1.3, 6.1.4., 6.1.5., 6.2.3., 6.3.1., 6.3.5, 6.3.6. и 6.2.7), у зонама проширења условљеним променом техничког решења раскрсница.

Извод из Плана генералне регулације

„Планом је дефинисана саобраћајна матрица, планирана регулација корита Гарског и Кошијског потока који једним делом протичу кроз планско подручје, као и комплетно опремање комуналном инфраструктуром.

Тиме је створен плански основ за развој привредних делатности, односно активирање постојећих, уређење неизграђених, као и формирање нових привредних зона, односно за њихово ефикасније привођење намени.“

„Приказ намене површина и начина спровођења по урбанистичким подцелинама

Ознака урб. подцелине	Претежна намена		Допунска/компатибилна намена		Пратећа намена	
	намена	тип	намена	тип	намена	тип
*6.1.2.	јавни пут	градска магистрала				
***6.1.3.	индустрија и производња (привредне делатности)	ПД-01 ПД-02	комерцијалне делатности	КД-01		
			спорт и рекреација	СР-02 СР-03		
*6.1.4.	индустрија и производња (привредне делатности)	ПД-01 ПД-02	комерцијалне делатности	КД-01	јавне функције	ЈКП управа
			спорт и рекреација	СР-02 СР-03	посебна намена	
			комуналне делатности	рециклажно двориште прихватилиште за напуштене животиње хотел за кућне љубимце		
***6.1.5.	индустрија и производња (привредне делатности)	ПД-01 ПД-02	комерцијалне делатности	КД-01		
			спорт и рекреација	СР-02 СР-03		
			комуналне делатности	рециклажно двориште прихватилиште		
*6.2.1.	водопривредни објекат	поток				
*6.2.2.	јавни пут	градска магистрала				
***6.2.3.	индустрија и производња (привредне делатности)	ПД-01 ПД-02	комерцијалне делатности	КД-01	јавне функције	објекти државне управе
			спорт и рекреација	СР-02 СР-03		

			комуналне делатности	рециклажно двориште прихватилиште		
*6.2.2.	јавни пут	градска магистрала				
***6.2.3.	индустрија и производња (привредне делатности)	ПД-01 ПД-02	комерцијалне делатности	КД-01	јавне функције	објекти државне управе
			спорт и рекреација	СР-02 СР-03		
			комуналне делатности	рециклажно двориште прихватилиште		
			индустрија и производња	ПД-01 ПД-02		
*6.2.7. ***(део)	индустрија и производња (привредне делатности)	ПД-01 ПД-02	комерцијалне делатности	КД-01	зеленило	заштитно зеленило
			спорт и рекреација	СР-02 СР-03	јавне функције	објекти државне управе
			комуналне делатности	рециклажно двориште прихватилиште	посебна намена	
***6.3.5.	индустрија и производња (привредне делатности)	ПД-01 ПД-02	комерцијалне делатности	КД-01	јавне функције	објекти државне управе
			спорт и рекреација	СР-02 СР-03		
*6.3.6.	индустрија и производња	ПД-01 ПД-02	комерцијалне делатности	КД-01		

*Урбанистичке подцелине за које није предвиђено доношење плана детаљне регулације (директно спровођење)

**Урбанистичке подцелине за које се обавезно израђује план детаљне регулације

***Урбанистичке подцелине које се реализују на основу важећих планских докумената“

Планом генералне регулације дефинисан је карактеристичан попречни профил саобраћајнице.

„Правила уређења и правила грађења дефинисана овим планом су уједно и правила усмеравајућег карактера за израду планова детаљне регулације.“

1.2.2. Остала документација од значаја за израду плана

Планско подручје, на крајњем северном делу тангира ППППН инфраструктурног коридора аутопута Е761, деоница Појате – Прелјина („Сл. гласник РС“ бр.10/20).

Извод из ППППН

„Сва планска решења у важећим просторним и урбанистичким плановима у окружењу се задржавају, посебно по питању регулације саобраћајница са којима се траса пута укршта, водова инфраструктуре и слично, с тим да у фази израде техничке документације може доћи до

усаглашавања попречних профила у обухвату планиране регулације.“

„Укупни обухват, односно граница, дефинисани су аналитичко-геодетским тачкама приказаним на графичким прилозима 4.1. до 4.6. Спровођење Просторног плана по јединицама локалне самоуправе у размери 1:2.500 на катастарско топографским подлогама са приказом катастарских парцела које су делом или у целини обухваћене границом детаљне разраде.“

1.3. Опис обухвата плана са пописом катастарских парцела

Граница плана детаљне регулације усклађена је са границом детаљне разраде дефинисаном

аналитичко-геодетским тачкама у ППППН инфраструктурног коридора аутопута Е761, деоница Појате – Прељина („Сл. гласник РС“ бр.10/20) која је приказана у графичком прилогу 04 План површина јавне намене са планом грађевинских парцела и аналитичко-геодетским елементима за пренос.

1.3.1. Опис обухвата плана

Опис границе креће од крајње северозападне тачке плана која се налази у к.п.бр. 700/5 КО Лазарица одакле иде, у смеру казальке на сату, према истоку кроз к.п.бр. 700/9, 2076/1, 2084/2 и 703/2 све до к.п.бр. 2125/10. Граница се од тог места ломи према југоистоку и иде источном границом следећих катастарских парцела: 703/2, 2084/2, 918/4, 918/2, 917/2 (које обухвата), пресеца к.п.бр. 2125/1 коју делом обухвата и наставља у истом правцу њеном источном границом до к.п.бр. 9444/11. На том месту граница лемећи се према истоку пресеца к.п.бр.: 944/11, 945/5 и 944/8, кроз коју се ломи према југу пресеца к.п.бр. 1152/1, кроз коју се затим ломи према западу пресецајући и к.п.бр. 1152/2, поново долази до к.п.бр. 2125/1. Од тог места граница се поново ломи према југоистоку источном границом к.п.бр. 2125/1 до к.п.бр. 1136/2 у чијем делу се ломи према истоку, пресеца је, као и к.п.бр. 1136/1 кроз коју се ломи и према југу, пресецајући к.п.бр. 1197/3 долази до границе к.п.бр. 1197/3 КО Лазарица и 5978 КО Крушевац, односно до границе КО Лазарица – КО Крушевац. На том месту граница накратко улази у КО Крушевац пресецајући к.п.бр. 5978 према западу и поново долази до границе КО Лазарица – КО Крушевац. На том месту граница поново скреће према југоистоку источном границом к.п.бр. 2125/1 КО Лазарица пратећи границу катастарских општина до тромеђе к.п.бр.: 2125/1 КО Лазарица, 6028 КО Крушевац и 6000 КО Крушевац. Од те тромеђе граница улази у КО Крушевац и наставља у истом правцу источном границом к.п. бр. 6000, пресеца к.п.бр. 5997/28 и потом наставља источном границом следећих катастарских парцела: 5997/28, 1/28, 1/29, 1/30, 1/24, где делом према истоку, потом југу па западу улази у к.п.бр. 1/32 и потом се враћа настављајући у истом правцу источном границом к.п.бр.: 1/24 и 2283/1, притом обухватајући и к.п.бр. 1/33 долази до тромеђе к.п.бр.: 2283/1, 1/27 и 2259/1. Од те тромеђе граница се ломи према западујужном границом к.п.бр. 2283/1 до четворомеђе к.п.бр.: 2259/1, 9/9, 9/7 и 2283/1. На том месту граница скреће према северозападу западном границом к.п.бр. 2283/1, пресецаје у правцу к.п.бр. 2390/5 коју такође пресеца према северозападу, као и к.п.бр. 5977/1 у којој се ломи према северу кроз

к.п.бр. 5977/1, 2390/6 и 2360/4, кроз коју се опет ломи према северозападу и даље пресецајући к.п.бр. 2360/4 и 2360/1 до к.п.бр. 2390/4. На том месту граница наставља у истом правцу јужном па источном границом к.п.бр. 2390/4, као и источном границом следећих катастарских парцела које оставља ван комплекса: 2388/2, 2357/2, 2353, 2352, 2351, 2350, 2347 и 2663/4, до границе КО Крушевац – КО Лазарица, односно до тромеше к.п.бр.: 2663/4 КО Крушевац, 2663/12 КО Крушевац (коју обухвата) и 1362/2 КО Лазарица.

На то месту граница поново улази у КО Лазарица настављајући у истом правцу пресеца к.п.бр. 1362/3, па наставља западном границом к.п.бр. 2076/1, пресеца к.п.бр. 1205/5, па иде делом западне границе к.п.бр.: 1206/2 и 1206/6 код које у делу к.п.бр. 1209/1 скреће према западу, па према северу пресецајући к.п.бр.: 1209/1, 1209/3, 1208/6 и 1208/5 где скреће према истоку и пресецајући к.п.бр. 2197 долази опет до к.п.бр. 1206/2, чијом западном границом поново наставља према северозападу, пресеца к.п.бр. 2086/3 и наставља западном границом следећих к.п.бр.: 1132/2, 1135/4, па опет 1132/2, а затим 1132/14, 1132/15, 1132/5, 1132/13, 1132/12, 1132/4, 1131/5, опет 1132/2, 1131/4, 1113/6 и 1113/3, где у делу к.п.бр. 1113/1 граница скреће кроз исту према западу, северу па истоку и пресеца к.п.бр.: 1113/1, 1114/6 и 1114/5 до тромеђе к.п.бр.: 1114/5, 1114/2 и 1114/4. Од те тромеђе граница се опет ломи према северозападу западном границом следећих к.п.бр.: 1114/4, 1114/3 и 1110/7, у истом правцу пресеца к.п.бр.: 1109/3, 1108/3 и 1104/17, па наставља западном границом к.п.бр.: 1104/17, 1104/16, 1104/15, 1104/13, 1104/11 и 1104/12, па пресеца к.п.бр.: 1103/1, 1104/4, 934/1, 931/6 и 931/9, и у истом правцу наставља западном границом следећих к.п.бр.: 931/8, 931/7, 926/7, 2076/1, 701/2 и делом 700/9, где улази у к.п.бр. 700/5 и делом пролазећи кроз исту све до места одакле је опис и почео.

Парцеле у опису плана припадају КО Лазарица и КО Крушевац.

Површина обухвата плана је 6 ха 78 ари.

1.3.2. Попис катастарских парцела у обухвату плана

КО Лазарица:

Целе катастарске парцеле: 1206/2, 1206/6, 1206/4, 1207/10, 1206/9, 1202/7, 2083/10, 1131/4, 1131/2, 1113/6, 1104/16, 1113/3, 1114/3, 1132/2, 926/7, 1104/12, 1104/13, 1104/15, 1104/18, 1104/11, 1110/7, 1114/4, 931/8, 1131/5, 1132/5, 1132/13,

1132/4, 1132/12, 1135/4, 1135/3, 1132/15, 1132/14, 931/7, 918/2, 701/2 и 918/4.

Делови катастарских парцела: 700/5, 703/2, 2084/2, 700/9, 2076/1, 931/6, 1104/4, 917/2, 934/1, 931/9, 944/11, 944/5, 944/8, 1108/3, 1109/3, 1104/17, 1152/2, 1152/1, 1114/5, 1114/6, 1113/1, 2086/3, 2197, 1136/2, 1136/1, 1197/3, 1208/5, 1208/6, 1209/3, 1209/1, 2125/1, 1205/5 и 1362/3.

КО Крушевац:

Целе катастарске парцеле: 1/33, 1/30, 1/24, 2390/7, 2390/8, 1/23, 2283/2, 2663/12, 1/29, 1/28 и 6000.

Делови катастарских парцела: 5978, 5997/28, 2360/1, 2360/4, 2390/6, 5977/1, 1/32, 2283/1 и 2390/5.

2. ОПИС ПОСТОЈЕЋЕГ СТАЊА

2.1. Положај

Подручје обухваћено Планом налази се у северном делу града, у западном делу привредно – радне зоне „Север“, на око 600 м северозападно од центра града.

Јасички пут је наставак главне, Видовданске улице, преко које је повезан са центром града и даље са источним делом града.

Северним делом је преко кружне раскрснице повезан са планираном Северном обилазницом, прекоморавским насељима (преко државног пута IIА реда број 183 Крагујевац – Горња Сабанта – Рековац – Белушић – Јасика – веза са државним путем број 23 и даље, преко петље Запад“ са државним путем IA реда А5 – (Појате – Крушевац – Краљево – Прелјина).

2.2. Природне карактеристике подручја

Положај локације је у западноморавској долини, јужно од деснообалног насипа Западне Мораве са апсолутном надморском висином од око 145 м.

Терен у обухвату плана је релативно раван, где су пескови и шљункови прекривени алувијалним наносима, некарбонатним и чине део алувијалне равни у долини доњег тока Западне Мораве. Нагиб терена је до 3% и сматра се погодним за изградњу и урбанизацију.

Геолошке карактеристике ширег дела терена, па и планског подручја чине: Магмати, Сармат, Панион и Понт и Квартар.

Обухват плана налази се у подручју умерено континенталне климе.

Према доступним подацима за метеоролошку станицу Крушевац, просечна годишња температура

ваздуха износи око 11,4°C, најхладнији месец је јануар са средњом температуром од 0,2°C, а најтоплији јули са 21,8°C, што клими Крушевца даје обележје умерено континенталног типа, са израженим годишњим добима. Доминантни ветрови се јављају из правца исток-југоисток, северозапад и југ.

Годишње количине падавина су релативно мале (средња год. сума 628,1 мм), тако да је на овом простору заступљен континенталан плувиометријски режим, а падавине у облику снега се јављају од новембра до априла.

Општа процена погодности терена и природних карактеристика је да подручје плана припада условно повољним теренима за изградњу, уз обавезу претходних инжењерско – геолошких испитивања терена са аспекта носивости, стабилности и угрожености од плављења.

2.3. Начин коришћења простора

Планско подручје чини деоница Јасичког пута који је део примарне саобраћајне мреже града Крушевца и окосница привредно-радне зоне „Север“, како као део саобраћајне инфраструктуре, тако и као коридор за техничку и комуналну инфраструктуру.

2.4. Основна ограничења

Подручје привредно-радне зоне Север је у депресији у односу на коту велике воде Западне Мораве, карактерише га висок ниво подземних вода па је пре било какве градње пожељно испитивање или санација терена.

Карактеристика планског подручја су и површине са посебно прописаним режимима заштите и коришћења простора:

- заштитни појасеви линијских инфраструктурних коридора и

- подручја режима заштите културних добара која уживају претходну заштиту, односно три археолошка локалитета (археолошки локалитет Грађевински објекат у оквиру фабрике 14. Октобар, археолошки локалитет Шанац – Ложионица и археолошки локалитет Фабрика "22. јули").

Свака изградња објеката или извођење радова у успостављеним заштитним појасевима и подручјима са режимом заштите културног добра, условљена је сагласношћу надлежних установа.

2.5. Трасе, коридори и капацитети инфраструктуре

2.5.1. Саобраћајна инфраструктура и нивелација терена

Саобраћајнице и саобраћајне површине

На подручју ПДР-а изграђена је примарна градска саобраћајница Улица Јасички пут, као улица за двосмерни саобраћај, у већем делу са две коловозне траке са по две саобраћајне траке, обостраним тротоаром и бицикличком стазом. Коловезне траке раздваја разделно острво променљиве ширине које је прекинуто на око 40 места из разлога левих скретања у зонама раскрсница као и левих скретања са/на саобраћајне прикључке привредних субјеката који се налазе у зони улице.

Ова лева скретања имају велики негативан утицај на безбедност свих учесника у саобраћају а такође и на смањење капацитета саобраћајнице.

У оквиру подручја Плана нема уређених паркинг места на јавним површинама.

Нивелација терена

Терен посматраног простора је релативно раван са благим падом према северу са апсолутном надморском висином од око 145 м.

2.5.2. Хидротехничка инфраструктура

Водоводна мрежа

Водоводна мрежа града Крушевца представља део регионалног система водоснабдевања са језера Ћелије.

У границама предметног плана изведен је магистрални цевовод ДН 500, део спољног магистралног прстена регионалног система водоснабдевања "Ћелије". Намена цевовода је стабилизација водоснабдевања северног дела града и прекоморавских села. Дуж Јасичког пута изведена је примарна водоводна мрежа ДН 300 и ДН 200 која је прикључена на поменути магистрални цевовод ДН 500. Паралелно са примарним цевоводом изграђена је и секундарна водоводна мрежа ДН 110 (како је дато у графичком прилогу који је саставни део предметног Плана).

Канализација отпадних вода

Концепција одвођења отпадних санитарних вода града Крушевца је према централном постројењу за пречишћавање отпадних вода

(ЦПШОВ), који се налази на десној обали Западне Мораве.

Кроз простор предметног Плана пролази значајни инфраструктурни колектор отпадних вода, јајастог облика 600/1000 који представља део примарне градске канализационе мреже са одводом до ЦПШОВ. Примарни колектор се пружа дуж левог тротоара саобраћајнице гледано из правца града. У осталим саобраћајницама је формирана канализациона мрежа на нивоу секундарних колектора градске канализације.

Мрежа атмосферске канализације и водопривредна инфраструктура

У оквиру подручја које се обрађује овим Планом пролази Кошетински поток, који припада сливу Гарског потока, који је истовремено и природни реципијент атмосферских вода. Овај водоток је регулисан затвореним потковичастим профилем димензија 200/127см. Део атмосферских вода са предметне саобраћајнице се сливничким везама одводи у регулисани Кошетински поток.

У саобраћајници Јасички пут је изграђен примарни атмосферски колектор са уливом у природни реципијент Гарски поток, који припада сливу Западне Мораве.

2.5.3. Електроенергетика

У границама предметног плана постоје електроенергетски објекти и водови чији је списак дат у Претходним условима "ЕПС Дистрибуције" доо Београд, огранак Електродистрибуција Крушевац и „Електромрежа србије“ ад Београд,

Постојећа ВН и НН мрежа изведена је кабловским водовима 1kV, 10kV, 35kV и далеководима 110kV.

Постојећи кабловски и ваздушни водови су приказани у оној мери у којој се предметна мрежа налази уцртана на овереној катастарској подлози у графичком прилогу.

2.5.4. Телекомуникациона инфраструктура

У границама предметног плана, телекомуникационе услуге у фиксној телефонији се реализују преко комутационог центра РДЈУ Крушевац Хост и приступног уређаја ОЛТ Крушевац. Локације комутационог центра и приступних уређаја се налазе изван граница плана.

На подручју плана постоји изграђена бакарна и оптичка дистрибутивна и разводна кабловска ТК мрежа. У реону обухвата плана постоји кабловска ТК канализација са кабловским ТК окнима у улици Јасички пут.

Постојећа ТК мрежа је приказана у оној мери у којој се предметна мрежа геодетски снимљена и учртана на катастарској подлози са подземним инсталацијама.

2.5.5. Енергофлуиди

Топлотна енергија

Топловодне инсталације приказане су у графичком прилогу у мери у којој се предметна мрежа налази учртана на овереној катастарској подлози.

Гасификација

У обухвату плана изграђена је дистрибутивна гасоводна мрежа од полиетиленских цеви максималног радног притиска (МОР) 4bar и 16 bar.

Положај траса изведених гасовода као и гасних објеката дат је у графичком прилогу у мери у којој се предметна мрежа налази учртана на овереној катастарској подлози. Означен је и заштитини појас гасовода средњег притиска.

2.6. Зелене површине

Постојеће зеленило у обухвату плана чини травна вегетација.

ДЕО II – ПЛАНСКИ ДЕО

2. ПРАВИЛА УРЕЂЕЊА

3.1. Концепција уређења простора

Основни циљ израде плана је дефинисање услова за уређење и опремање јавног пута (градске магистрале) ради унапређења вредности пута и прилагођавања насталим потребама, савременим стандардима и захтевима безбедности.

На основу члана 25. став 6 Закона о планирању и изградњи, овим планом разрађује се планско решење из Плана генералне регулације „Север“, у зони непосредне/директне примене плана, а у складу са општим правилима уређења и грађења која су садржана у Плану генералне регулације.

Планом су обухваћене и зоне примене важећих планских докумената.

Планско решење подразумева:

- увођење савремених техничких решења раскрсница, промену распореда елемената

карактеристичног попречног профила и усклађивање траса техничке и комуналне инфраструктуре,

- дефинисање правила уређења и грађења за изградњу саобраћајне, техничке и комуналне инфраструктуре,

- организовање, опремање и уређење простора у складу са захтевима и критеријумима свих видова заштите,

- дефинисање јавних површина, елемената неопходних за утврђивање јавног интереса и решавање имовинско-правних односа,

- утврђивање начина за спровођење Плана.

Техничко решење раскрсница условило је проширење појаса регулације дефинисаног Планом генералне регулације „Север“, због чега се:

- делови контактних планова детаљне регулације стављају ван снаге;

- контактни планови детаљне регулације мењају и допуњују у делу урбанистичке регулације (регулациона и грађевинска линија) у границама обухвата овог плана.

У зони директне примене плана земљиште дефинисано као остало задржава намену одређену основним планским документом.

3.2. Подела на карактеристичне зоне и целине, планирана намена површина и објеката и могућих компатибилних намена

У обухвату плана не издвајају се карактеристичне целине по било ком основу, тако да је планско подручје третирано као јединствено.

3.3. Биланс површина

Планирана намена је јавни пут - саобраћајница која је део примарне градске саобраћајне мреже – градска магистрала, којом се одвија транзитни саобраћај и служи за непосредни приступ до локација корисника.

намена површина	постојеће стање		планирано	
	(ха)	%	(ха)	%
Неизграђене површине	0,19	2,9	-	-
Индустрија и производња	0,09	1,3	-	-
Површине за објекте државне управе – ЈКП управа	0,03	0,5	-	-
Јавни пут - градска магистрала	6,22	95,3	6,53	100
УКУПНО	6,53	100	6,53	100

3.4. Урбанистички услови за уређење површина и објеката јавне намене

У обухвату плана за површину јавне намене опредељена је јавна површина, односно простор за уређење и изградњу јавног пута - градске магистрале.

Јавна површина утврђена је као 4 новоформиране грађевинске парцеле дефинисане регулационим линијама, пописом парцела и аналитичко-геодетским елементима за пренос на терен, чиме је створен плански основ за утврђивање јавног интереса и експропријацију земљишта.

Удео јавног земљишта у односу на обухват плана је око 97 %.

Попис катастарских парцела које чине новоформиране грађевинске парцеле јавне намене приказан је табеларно.

површине јавне намене			
јавне површине	ознака грађевинске парцеле	попис парцела	
Јавни пут (градска магистрала)	1	целе к.п.бр.	1/33, 1/30, 1/24, 2390/7, 2390/8, 1/23, 2283/2, 1/29, 1/28 и 6000
		део к.п.бр.	5997/28, 2360/4, 2390/6, 5977/1, 1/32, 2283/1 и 2390/5
	2	целе к.п.бр.	/
		део к.п.бр.	5978
	3	целе к.п.бр.	2663/12
		део к.п.бр.	/
	4	целе к.п.бр.	1206/2, 1206/6, 1206/4, 1207/10, 1206/9, 1202/7, 2083/10, 1131/4, 1131/2, 1113/6, 1104/16, 1113/3, 1114/3, 1132/2, 926/7, 1104/12, 1104/13, 1104/15, 1104/18, 1104/11, 1110/7, 1114/4, 931/8, 1131/5, 1132/5, 1132/13, 1132/4, 1132/12, 1135/4, 1135/3, 1132/15, 1132/14, 931/7, 918/2, 701/2 и 918/4
		део к.п.бр.	700/5, 703/2, 2084/2, 700/9, 2076/1, 931/6, 1104/4, 917/2, 934/1, 931/9, 944/11, 944/5, 944/8, 1108/3, 1109/3, 1104/17, 1152/2, 1152/1, 1114/5, 1114/6, 1113/1, 2086/3, 2197, 1136/2, 1136/1, 1197/3, 1208/6, 1209/3, 1209/1, 2125/1, 1205/5 и 1362/3

3.5. Урбанистички услови за уређење и изградњу мреже саобраћајне и комуналне инфраструктуре

3.5.1. Саобраћајна инфраструктура и нивелација

Елементи решења из Плана генералне регулације "Север"

Планирана траса Улице Јасички пут у потпуности је у складу са трасом предвиђеном планом вишег реда, тј. Планом генералне регулације "СЕВЕР" („Сл. лист града Крушевца“, бр. 17/22“).

Функционални ранг саобраћајница и њихови елементи регулације

У функционалном смислу Улица Јасички пут је централна саобраћајница за посматрани простор, којом се одвија и аутобуски саобраћај, док све остале улице служе као приступне и саобраћајнице за одвијање унутарблоковског саобраћаја.

Елементи регулације саобраћајница дати су на графичком прилогу бр. 3 (План саобраћајница и регулационо – нивелациони план).

Саобраћајни транзит и саобраћајни прилази

Улица Јасички пут је најважнија саобраћајница у граду којом се одвија транзитни саобраћај и то према аутопуту Е761 А5 и према делу града Крушевца са леве обале реке Западне Мораве (државним путем ПА реда број 183).

Саобраћајни прикључци за парцеле корисника који се налазе поред Улице Јасички пут су могући према условима овог Плана и у складу са сагласностима које ће корисници прибавити од надлежног управљача пута.

Техничке карактеристике саобраћајница

Планира се изградња Улице Јасички пут (од пружног прелаза са железничком пругом Сталаћ – Пожега до кружне раскрснице са државним путем ПА реда број 183) као улице за двосмерни саобраћај, са две коловозне траке са по две саобраћајне траке ширине по 3,0 м и разделним острвом од мин. 1,5 м. Такође, планиран је и појас зеленила уз коловоз ширине мин. 1,0 м, обострани тротоари ширине по мин. 1,5 м као и једнострана двосмерна бицикличка стаза ширине мин 2,5 м.

Раскрснице на подручју Плана се планирају у нивоу, са ограниченим режимом (забрана левих скретања са/на Улицу Јасички пут) осим три новопланиране кружне раскрснице са пуним режимом (раскрсница са улицом која води ка објекту Бизнис инкубатора, раскрсница са Улицом Мике Стојановића и раскрсница са новопланираном саобраћајницом ка индустријској зони К2).

Разделно острво се планира у континуитету како би се и физички онемогућила лева скретања у зонама раскрсница (осим три наведена кружна тока) као и левих скретања са/на саобраћајне прикључке привредних субјеката који се налазе у зони улице.

Радијуси укрштања са ободним саобраћајницама варирају од 6,0 м до 12,0 м, у зависности од ранга ободне саобраћајнице.

Посебне обавезе коридора и улица према јавном саобраћају, бицикличком саобраћају, кретању пешака

Кретање возила јавног градског превоза одвија се Улицом Јасички пут.

Бициклички саобраћај одвија се двосмерном бицикличком траком са источне стране улице.

За кретање пешака предвиђене су посебне површине - тротоари.

Посебне обавезе према кретању особа са посебним потребама

На радијусима укрштања ободних саобраћајница и саобраћајних прикључака са Улицом Јасички пут (на местима пешачких прелаза) предвиђају се прелазне рампе за повезивање тротоара и коловоза.

Паркирање

На простору обухваћеном регулационим планом нема планираних јавних паркинга.

Нивелација терена

Нивелационим решењем дефинисани су нивелациони услови на изграђеним и неизграђеним површинама и извршено њихово усклађивање.

Обухваћене саобраћајне површине у нивелационом смислу максимално задржавају постојећу нивелацију због саме конфигурације терена и изграђености локације.

Нивелациона решења дефинисана су висинским котама, израженим у апсолутним вредностима преко К.Н.В. (кота надморске висине).

Нивелационим планом предвиђени су попречни падови коловоза од мах 2,50%. Препоручује се да колске од пешачких и слободних површина буду денивелисане непрелазним ивичњацима висинске разлике 12 – 15 цм, осим на местима улаза у локације (контактне парцеле).

Попречни падови пешачких и бицикличких стаза треба да су у вредностима од око 2,00% и са смером пада према коловозу.

Одвођење површинских атмосферских вода са коловоза саобраћајница решити искључиво атмосферском канализацијом, са посебном пажњом

на местима новопланираних укрштаја у нивоу – кружних раскрсница.

Сагледавањем саобраћајних површина из нивелационог плана, може се закључити да све саобраћајнице испуњавају прописане техничке услове.

Приликом израде пројектно-техничке документације саобраћајница, дозвољено је одступање од планом дефинисаних кота нивелације ради уклапања са постојећим условима на терену.

3.5.2. Хидротехничка инфраструктура

Приликом изградње хидротехничке инфраструктуре поштовати опште услове изградње:

- Мреже се морају градити од материјала који су атестирани, хигијенски исправни и одобрени;
- Мора се обезбедити апсолутна водонепропусност цевовода, колектора и објеката на мрежи;
- Сви елементи мрежа морају бити лако доступни и приступачни ради интервенције;
- Цевоводи и колектори се у рову постављају на постељици од песка, прописане дебљине, како би се у току експлоатације избегле накнадне деформације;
- Цевоводи и колектори се у рову постављају тако да буде обезбеђена заштита од смрзавања, статичких и динамичких оптерећења;
- Ровови у којима се постављају цевоводи и колектори морају бити насути шљунковитим материјалом, максималне крупноће честица 60 мм у добро збијеним слојевима како на објекат не би могла да се пренесу динамична саобраћајна оптерећења (изузетно се ровови могу засипати земљом из ископа уколико се они постављају у травнатим површинама без саобраћајног оптерећења);
- Изнад и испод ових инфраструктурних објеката се не смеју постављати било какви други објекти;
- У случају потребе за изградњом нових водова, исти ће се постављати у појасу регулације и трасирати у складу са прописаним растојањима од постојећих и планираних објеката саобраћајне, техничке и комуналне инфраструктуре.

3.5.2.1. Водоводна мрежа

У оквиру граница предметног планског документа потребно је изградити недостајаћу секундарну водоводну мрежу минималног пречника цеви ДН 110 мм.

На новопланираним деловима мреже поставити противпожарне хидранте ДН80 мм и то надземне, са обавезном заштитом од смрзавања, на местима на којима не ометају нормалну комуникацију и која задовољава услове из противпожарних прописа, на максималном растојању од 80 м као и на раскрсницама.

Минимална дубина укопавања разводних водоводних линија је 1,2 м. Приликом укрштања, водоводне цеви треба да буду изнад канализационих.

Индустрија треба да користи воду из јавног градског водовода за санитарне потребе. Уколико је опредељење да се снабдевање водом у индустријским погонима реши на други начин, неопходно је, уз сагласност јавног предузећа, обезбедити снабдевање из других ресурса (површинске воде, подземне воде).

Услови изградње

- Свака грађевинска парцела може имати само један прикључак на уличну водоводну мрежу;
- На мрежи се поставља довољан број затварача како би се омогућило искључивање појединачних сектора у случају интервенције;
- Градска водоводна мрежа се водом снабдева са једног изворишта и на њу није дозвољено прикључивати воде из неиспитаних извора;
- Димензионисање водоводне мреже се врши хидрауличким прорачуном, с тим што је минимална димензија уличног цевовода Ø100 мм, према важећим противпожарним прописима.

3.5.2.2. Мрежа канализације отпадних вода

Перспективни развој канализационе мреже отпадних вода у оквиру овог планског документа се састоји у реконструкцији постојећих секундарних колектора који не задовољавају својом пропусном моћи.

Услови изградње

- Градска канализациона мрежа је изведена по сепаратном систему, независно се одводе отпадне и атмосферске воде и оне се не смеју мешати;
- У ову канализациону мрежу се смеју упуштати само оне отпадне воде које одговарају загађењу отпадних вода из домаћинства. Уколико отпадне воде својим загађењем прелазе дозвољене вредности морају се пре упуштања у јавну канализациону мрежу предтретманом свести на дозвољени степен загађења;

- Свака грађевинска парцела може имати само један прикључак на уличну канализациону мрежу;

- Отпадне воде се одводе превасходно гравитационим путем, а уколико са појединих парцела није могуће отпадне воде одвести гравитационо било због недовољне дубине постојећих колектора или због нерационалних трошкова изградње планираних колектора проистеклих претежно из велике дубине укопавања (дубине >4м), могуће је одвођење отпадних вода извести канализацијом под притиском;

- На канализационој мрежи се поставља довољан број ревизионих силаза како би се омогућила њена контрола у току експлоатације. Ревизиони силази се постављају на свим преломима трасе у хоризонталном или вертикалном погледу. Ревизиони силази се постављају и на правим деоницама на растојању не већем од 160D, а максималном од 40 м;

- На ревизионим силазима се постављају поклопци за тешко саобраћајно оптерећење D400, осим на зеленим површинама где се саобраћајна оптерећења не предвиђају;

- Димензионисање канализационе мреже се врши хидрауличким прорачуном, с тим што је минимална димензија уличног колектора $\varnothing 200$ мм;

- Уколико у насељу или деловима насеља није изграђена канализациона мрежа и њена изградња се не предвиђа, отпадне воде са парцела се могу одводити до непропусних септичких јама које се постављају у оквиру парцеле. Ове јаме се морају празнити и материјал из њих одводити на за то предвиђену градску депонију. Препорука је да се ове јаме граде као објекти са више комора – најмање две;

- Могуће је отпадне воде одводити и до индивидуалних постројења за пречишћавање које се такође постављају у оквиру грађевинске парцеле са које се одводе. Из ових постројења је могуће пречишћене воде упуштати у оближње водотоке или јаркове, канале. Контролу квалитета пречишћене воде поверити надлежној организацији.

3.5.2.3. Мрежа атмосферске канализације

Планира се изградња нове атмосферске канализације у северном делу саобраћајнице, са

прикључком на постојећи примарни колектор атмосферске канализације.

Реконструисати постојеће сливничке везе у односу на нове регулационе линије саобраћајнице, као и нове прикључке атмосферске канализације које гравитирају предметној саобраћајници (Јасичком путу).

Услови изградње

- Реципијенти за одвод ових вода су природни водотоци и приликом улива се не сме у њима мењати постојећи квалитет;

- Хидраулички прорачун се спроводи за меродавну кишу за подручје града Крушевца: двогодишња киша у трајању од 15мин., интензитета $i = 160$ l/sec/ha;

- Атмосферске воде се превасходно одводе гравитационим путем;

- На уливу у природне реципијенте се постављају изливне грађевине, на потребном нивоу у односу на коту меродавне воде, према условима јавног водопривредног предузећа;

- Могуће је на терену због мањег оптерећења канализационих колектора одводити воду до природних или вештачких ретензија са контролисаним испустом у канализациону мрежу;

- Потенцијално зауљене атмосферске воде које потичу са појединачних парцела се пре упуштања у јавну канализациону мрежу морају третирати на сепараторима уља и нафтних деривата. У сепараторима се сакупљају опасне материје и њихово одржавање и чишћење се морају уговором поверити овлашћеној организацији;

- Градска канализациона мрежа је изведена по сепаратном систему, независно се одводе отпадне и атмосферске воде и оне се не смеју мешати;

- У ову канализациону мрежу се смеју упуштати само оне воде које потичу од атмосферских падавина;

- Атмосферске воде са појединачних парцела се одводе површински или системом канала у оквиру саме парцеле;

- На канализационој мрежи се поставља довољан број ревизионих силаза како би се омогућила њена контрола у току експлоатације (ревизиони силази се постављају на свим

преломима трасе у хоризонталном или вертикалном погледу и на правим деоницама на растојању не већем од 160D, а максималном од 50 м);

- Шахтове у које се вода директно слива са коловоза (шахтови са сливним решеткама од нодуларног лива са шарком димензија 490*320 мм) градити са таложником дубине 40-50 цм;

- Сливничке везе треба да су минималних димензија –200 мм;

- Шахтови треба да су од армирано-бетонски кружних (–1000 мм) и конусних (–600 мм) елемената;

- Сливници треба да су од армирано-бетонских цеви –600 мм са таложником дубине 30-40цм за тешко саобраћајно оптерећење D400;

- На сливнике монтирати сливне решетке;
- Димензионисање канализационе мреже се врши хидрауличким прорачуном, с тим што је минимална димензија уличног колектора Ø300 мм.

3.5.3. Електроенергетика

Постојећи електроенергетски објекти који нису угрожени изградњом предметне саобраћајнице се задржавају. Електроенергетске објекте који су угрожени изградњом предметне саобраћајнице изместити у тротоар по траси датој у графичком прилогу или их додатно механички заштитити ако је немогуће измештање истих.

Спољну расвету предвидети тако да буду задовољени основни светлотехнички услови.

Трасе електроенергетских водова приказане су у графичком прилогу.

За потребе израде плана прибављени су услови надлежног предузећа ЕД Србије, Огранак Електродистрибуција Крушевац, број 2541200-Д0911-575297/2-2024 од 26.12.2024.године.

Услови изградње

Целокупну електроенергетску мрежу градити у складу са законима, важећим техничким прописима, препорукама и нормама.

Подземни водови

Сви планирани подземни високонапонски каблови се полажу у профилима саобраћајних

површина према регулационим елементима датим на графичком прилогу.

Дубина полагања планираних каблова је 0,8 м у односу на постојеће и планиране нивелационе елементе терена испод кога се полажу.

При затрпавању кабловског рова, изнад кабла, дуж целе трасе, треба да се постави пластична упозоравајућа трака. Након полагања каблова трасе истих видно обележити.

Међусобно приближавање и укрштање енергетских каблова

На месту укрштања енергетских каблова вертикално растојање мора бити веће од 0,2 м при чему се каблови нижих напона полажу изнад каблова виших напона.

При паралелном вођењу више енергетских каблова хоризонтално растојање мора бити веће од 0,07 м. У истом рову каблови 1 kV и каблови виших напона, међусобно морају бити одвојени низом опека или другим изолационим материјалом.

Приближавање и укрштање енергетских и телекомуникационих каблова

Дозвољено је паралелно вођење енергетског и телекомуникационог кабла на међусобном размаку од најмање (ЈУС Н. Ц0.101): 0,5 м за каблове 1 kV и 10 kV и 1,0 м за каблове 35 kV.

Укрштање енергетског и телекомуникационог кабла врши се на размаку од најмање 0,5 м. Угао укрштања треба да буде: у насељеним местима најмање 30°, по могућности што ближе 90°; ван насељених места: најмање 45°. Енергетски кабл, се по правилу, поставља испод телекомуникационог кабла. Уколико не могу да се постигну захтевани размаци на тим местима се енергетски кабл провлачи кроз заштитну цев, али и тада размак не сме да буде мањи од 0,3 м. Размаци и укрштања према наведеним тачкама се не односе на оптичке каблове, али и тада размак не сме да буде мањи од 0,3 м. Телекомуникациони каблови који служе искључиво за потребе електродистрибуције могу да се полажу у исти ров са енергетским кабловима на најмањем размаку који се прорачуном покаже задовољавајући, али не мањем од 0,2 м. При полагању енергетског кабла 35 kV препоручује се полагање у исти ров и телекомуникационог кабла за потребе даљинског управљања трансформаторских станица које повезује кабл.

Приближавање и укрштање енергетских каблова са цевима водовода и канализације

Није дозвољено паралелно вођење енергетских каблова изнад или испод водоводних канализационих цеви. Хоризонтални размак енергетског кабла од водоводне и канализационе цеви треба да износи најмање 0,5 м за каблове 35 kV, односно најмање 0,4 м за остале каблове. При укрштању, енергетски кабл може да буде положен испод или изнад водоводне или канализационе цеви на растојању од најмање 0,4 м за каблове 35 kV, односно најмање 0,3 м за остале каблове. Уколико не могу да се постигну размаци према горњим тачкама, на тим местима енергетски кабл се провлачи кроз заштитну цев. На местима паралелног вођења или укрштања енергетског кабла са водоводном или канализационом цевом, ров се копа ручно (без употребе механизације).

Приближавање и укрштање енергетских каблова са гасоводом

Није дозвољено паралелно полагање енергетских каблова изнад или испод цеви гасовода. Размак између енергетског кабла и гасовода при укрштању и паралелном вођењу треба да буде најмање: 0,8 м у насељеним местима и 1,2 м изван насељених места.

Размаци могу да се смање до 0,3 м ако се кабл положи у заштитну цев дужине најмање 2,0 м са обе стране места укрштања или целом дужином паралелног вођења. На местима укрштања цеви гасовода се полажу испод енергетског кабла.

Приближавање енергетских каблова дрворедима

Није дозвољено засађивање растиња изнад подземних водова. Енергетске кабловске водове треба по правилу положити тако да су од осе дрвореда удаљени најмање 2,0 м.

Изнад подземних водова по могућству планирати травњаке или тротоаре поплочане помичним бетонским плочама.

3.5.4. Телекомуникациона инфраструктура

Овим планом се не уводе додатна ограничења у вези са могућношћу и условима изградње, односно постављања и прикључења линијских инфраструктурних објеката електронских телекомуникација, као и објеката који су у њиховој функцији (што подразумева и телекомуникациону опрему и уређаје, антенске стубове, антенске носаче, антене, системе преноса, оптичке каблове и другу опрему и уређаје неопходне за изградњу, функционисање, експлоатацију и одржавање

система електронских комуникација). Омогућена је изградња нових базних станица мобилне телефоније у складу са потребама и могућносима оператера мобилне телефоније.

Овим планом је планирана изградња нове ТК мреже – подземним оптичким кабловима кроз кабловску ТК канализацију. Изградњом ове пасивне оптичке мреже биће омогућен прелазак свих корисника на мрежу оптичких каблова уз могућност пружања широкопојасних услуга.

Трасе планиране ТК мреже дате су у графичком прилогу.

Сви планирани ТК каблови се полажу у профилима саобраћајних површина према регулационим елементима датим на графичком прилогу.

Услови изградње за телекомуникационе објекте

ТК мрежу градити у кабловској канализацији или директним полагањем у земљу. На прелазу испод коловоза саобраћајница као и на свим оним местима где се очекују већа механичка напрезања тла каблови се полажу кроз кабловску канализацију (заштитну цев). При укрштању са саобраћајницом угао укрштања треба да буде што ближе 90° и не мање од 30°.

Дозвољено је паралелно вођење енергетског и телекомуникационог кабла намеђусобном размаку од најмање (ЈУС Н. ЦО.101): 0,5 м за каблове 1 kV и 10 kV и 1,0 м за каблове 35 kV.

Укрштање енергетског и телекомуникационог кабла врши се на размаку од најмање 0,5 м. Угао укрштања треба да буде најмање 30°, по могућности што ближе 90°; Енергетски кабл се, по правилу, поставља испод телекомуникационог кабла. Уколико не могу да се постигну захтевани размаци на тим местима се енергетски кабл провлачи кроз заштитну цев, али и тада размак не сме да буде мањи од 0,3 м. Телекомуникациони каблови који служе искључиво за потребе електродистрибуције могу да се полажу у исти ров са енергетским кабловима, на најмањем размаку који се прорачуном покаже задовољавајући, али не мање од 0,2 м. Дубина полагања каблова не сме бити мања од 0,8 м.

Дозвољено је паралелно вођење телекомуникационог кабла и водоводних цеви на међусобном размаку од најмање 0,6 м. Укрштање телекомуникационог кабла и водоводне цеви врши се на размаку од најмање 0,5 м. Угао укрштања треба да буде што ближе 90° а најмање 30°.

Дозвољено је паралелно вођење телекомуникационог кабла и фекалне канализације

на међусобном размаку од најмање 0,5 м. Укрштање телекомуникационог кабла и цевовода фекалне канализације врши се на размаку од најмање 0,5 м. Угао укрштања треба да буде што ближе 90° а најмање 30°.

Дозвољено је паралелно вођење телекомуникационог кабла и гасовода на међусобном размаку од најмање 0,4 м.

Од грађевинске линије зграда телекомуникациони кабл се води паралелно на растојању од најмање 0,5 м.

3.5.5. Гасификација

У обухвату плана постоје следећи гасни објекти:

- дистрибутивни гасовод од полиетиленских цеви МОР 4 bar, у функцији,
- дистрибутивни гасовод од полиетиленских цеви МОР 16b ar, у функцији.

Технички услови за изградњу у заштитном појасу гасоводних објеката

Према Правилнику о условима за несметану и безбедну дистрибуцију природног гаса гасоводима притиска до 16 bar, минимална дозвољена хоризонтална растојања подземних гасовода од објеката у којима стално или повремено борави већи број људи (од ближе ивице цеви до темеља објекта) су:

	MOP ≤ 4bar (м)	4bar < MOP ≤ 10bar (м)	10bar < MOP ≤ 16bar (м)
Гасовод од челичних цеви	1	2	3
Гасовод од полиетиленских цеви	1	3	-

Минимална дозвољена растојања спољне ивице подземних челичних и ПЕ гасовода MOP ≤ 4bar са другим гасоводима, инфраструктурним и другим објектима:

	Минимално дозвољено растојање (м)	
	укрштање	паралелно вођење
Гасовод међусобно	0,20	0,40
Од гасовода до водовода и канализације	0,20	0,40
Од гасовода до вреловода и топловода	0,30	0,50
Од гасовода до претходних канала вреловода и топловода	0,50	1,00
Од гасовода до нисконапонских и високонапонских ел. каблова	0,20	0,40
Од гасовода до телекомуникационих и оптичких каблова	0,20	0,40
Од гасовода до водова хемијске индустрије и технолошких флуида	0,20	0,60
Од гасовода до резервоара* и других извора опасности станице за снабдевање горивом превозних средстава у друмском саобраћају, мањих пловила, мањих привредних и спортских ваздухоплова (* растојање се мери до габарита резервоара)	-	5,00
Од гасовода до шахтова и канала	0,20	0,30
Од гасовода до високог зеленила	-	1,50

Ова растојања могу се изузетно смањити на кратким деоницама гасовода дужине до 2 m уз

Постојећи дистрибутивни гасовод средњег притиска омогућава прикључак потенцијалних потрошача у зонама које тангирају планско подручје.

- При изради техничке документације и изградњи, у складу са условима бр. 05-03-3-157/194-24 од 27.12.2024.год. издатим од стране ЈП „Србијагас“, Нови Сад за потребе израде плана,
- потребно је поштовати сва прописана растојања од гасних инсталација у складу са:
- Правилником о условима за несметану и безбедну дистрибуцију природног гаса гасоводима притиска до 16 bar (“Сл. гласник РС”, бр. 86/15) и
- Техничким условима за изградњу у заштитном појасу гасоводних објеката.

примену физичког обезбеђења од оштећења приликом каснијих интервенција на гасоводу и

предметном воду, али не мање од 0,2 m при паралелном вођењу, осим растојања од гасовода до постројења и објеката за складиштење запаљивих и горивих течности и запаљивих гасова.

Изградња нових објеката не сме угрозити стабилност, безбедност и поуздан рад гасовода.

Заштитни појас гасовода је појас у коме се примењују посебне мере заштите гасовода.

У зависности од притиска заштитни појас гасовода је:

- за ПЕ и челичне гасоводе $MOP \leq 4bar$ - по 1,0 м од осе гасовода на обе стране;
- за челичне гасоводе $4bar < MOP \leq 10bar$ - по 2,0 м од осе гасовода на обе стране;
- за ПЕ гасоводе $4bar < MOP \leq 10bar$ - по 3,0 м од осе гасовода на обе стране;
- за челичне гасоводе $10bar < MOP \leq 16bar$ - по 3,0 м од осе гасовода на обе стране.

Оператор дистрибутивног система мора надзирати све радове трећих лица у заштитном појасу гасовода.

Трећа лица, приликом извођења радова у заштитном појасу гасовода морају прибавити посебну сагласност оператора дистрибутивног (гасоводног) система.

У заштитном појасу гасовода забрањено је садити дрвеће и друго растиње чији корени досежу дубину већу од 1,0 м, односно, за које је потребно да се земљиште обрађује дубље од 0,5 м.

Приликом укрштања гасовод се по правилу поставља изнад канализације. Уколико се мора поставити испод, неопходно је применити додатне мере ради спречавања евентуалног продора гаса у канализацију.

Није дозвољено паралелно вођење подземних водова изнад и испод гасовода.

3.6. Услови за уређење зелених површина

Зелене површине чини зеленило у појасу регулације пута, односно линеарно зеленило и зеленило кружног тока. Линеарно зеленило формира се између коловоза и тротоара, између коловоза и бициклическе стазе и у разделној траци. Зеленило кружног тока чини зеленило кружног острва и пратеће површине у зони тока.

Дрвореде планирати дуж трасе пута, обострано, између коловозне и бициклическе траке и коловоза и тротоара. Таквом позицијом, улога зеленила је вишеструка. Има улогу заштитног зеленила, кроз заштиту од загађења, ветрова, прашине, буке, рефлексије. Врши пречишћавање и доток свежег ваздуха у град, повезујући се са зеленом структуром града. Истовремено ствара

засену коловоза, бициклических и пешачких стаза, као и заштиту бициклиста и пешака од негативних утицаја колског саобраћаја. Улога у естетском обликовању простора такође је једна од приоритетних.

За формирање дрвореда користити аутохтоне и добро прилагођене алохтоне врсте, густе крошње и велике лисне масе, са израженим фитицидним дејством. Избежавати врсте које развијају јак коренов систем чиме могу угрозити инсталације и саобраћајне површине. Користити врсте отпорне на услове градске средине и загађења. Избежавати алергене врсте.

У нижем спрату зелених трака, између стабала, планирати појасеве ниског или средњег жбуња. Због зимског ефекта пожељно је користити и зимзелене врсте. Врсте треба да буду добро прилагођене условима локације, са малим захтевима у одржавању.

У разделној траци и кружном току планира се декоративно зеленило. Зеленило својим хабитусом не сме да омета саобраћај. Користити ниске жбунасте врсте, полеглог или округлог хабитуса (*Lonicera* sp., *Cotoneaster* sp., *Spiraea* sp., *Juniperus* sp., *Lavandula* sp., *Thuja* sp., *Berberis* sp. и сл.).

Због повећаног загађења и отежаних услова за раст, избор врста извршити међу отпорним и мање захтевним у погледу неге и мера одржавања. Садњу вршити у већим групацијама са сменом колорита. Ради постизања зимског ефекта, користити и зимзелене врсте.

Приликом планирања зеленила водити рачуна о положају подземних и надземних инсталација.

Минимално растојање високог зеленила од инсталација гасовода је 1,5 м. У заштитном појасу гасовода забрањено је садити дрвеће и друго растиње чији корен досеже дубину већу од 1,0 м, односно, за које је потребно да се земљиште обрађује дубље од 0,5 м.

Испод и у близини далековода не садити високо дрвеће које се својим растом може приближити на мање од 5,0 м у односу на проводнике далековода напонског нивоа 110 kV као и у случају пада дрвета.

3.7. Степен комуналне опремљености грађевинског земљишта по целинама или зонама који је потребан за издавање локацијских услова, односно грађевинске дозволе

Степен комуналне опремљености грађевинског земљишта који је потребан за издавање локацијских услова, односно грађевинске дозволе, у обухвату плана, подразумева постојање услова за

прикључак јавног осветљења и одводњавање атмосферских вода.

3.8. Услови и мере заштите планом обухваћеног подручја

3.8.1. Услови и мере заштите непокретних културних добара и амбијенталних целина и заштите културног наслеђа

Према условима надлежног завода за заштиту споменика културе Краљево, бр. 18/1 од 08.01.2025.године, у границама плана као и у непосредној близини налазе се следећа добра под претходном заштитом – три евидентирана археолошка локалитета:

- Локалитет Грађевински објект у оквиру фабрике „14 Октобар“ (означен бројем 3 у графичком прилогу),
- Локалитет Шанац – Ложионица (означен бројем 4 у графичком прилогу),
- Локалитет Фабрика „22. јули“ (означен бројем 5 у графичком прилогу).

Позиције археолошких локалитета приказане су у графичким прилозима а позиционирани према координатама које су биле саставни део услова надлежног завода за заштиту споменика културе Краљево, бр. 292/2 од 23.03.2022.године, прибављених за потребе израде ППР Север у Крушевцу.

Због постојања евидентираних добара под претходном заштитом, прописује се мера обавезног и континуираног археолошког праћења током извођења свих земљаних радова дуж трасе пута.

Континуирано праћење радова подразумева присуство археолога током свих дана и сати у којима се изводе земљани радови, без обзира на дубину ископа.

Археолошко праћење и истраживања на територији Србије могу изводити установе заштите (музеји или Завод), као и научне установе (Институт или Филозофски факултет у Београду).

Уколико се уочи постојање археолошког материјала, извођач и стручно лице које врши праћење дужни су да предузму мере заштите како налаз не би био уништен и оштећен и да обавесте инвеститора и Завод. Завод обавестити писменим путем у току истог дана на доступне мејлове, како би се у што краћем року обавио увид у новооткривени археолошки слој.

У зависности од природе налаза Завод може прописати додатну меру заштите која подразумева извођење заштитних археолошких истраживања на простору који је угрожен радовима.

Инвеститор је дужан да обезбеди средства за праћење, истраживање, чување, публиковање и

излагање добра које ужива претходни заштиту, а које се открије приликом радова, до предаје добра на чување овлашћеној институцији заштите.

Установа која врши археолошко праћење радова је дужна да Заводу достави извештај о резултатима, како би се утврдило да ли постоји потреба за издавањем додатних услова заштите културног добра.

Уколико се наиђе на грађевинске остатке од интереса за Републику Србију, надлежни Завод ће у договору са Републичким заводом и надлежним Министарством културе израдити мере техничке заштите откривених остатака.

Надзор над прописаним мерама врши Завод у Краљевоу као територијално надлежна служба заштите. Завод може обуставити радове уколико се утврди да се не изводе у складу са издатим условима.

Инвеститор је у обавези да о почетку радова обавести Завод за заштиту споменика културе Краљево, најмање 15 дана унапред.

3.8.2. Услови и мере заштите природе и природних добара

На основу Решења Завода за заштиту природе Србије, канцеларија у Нишу, 03 бр.021-4859/2, од 27.02.2025. године, подручје у обухвату плана не налази се унутар заштићеног подручја за које је спроведен или покренут поступак заштите, нити у просторном обухвату еколошки значајних подручја еколошке мреже Републике Србије.

Постојећа стабла која се налазе у близини планираних радова морају се обезбедити од оштећења која могу настати услед манипулације грађевинским машинама и транспортним средствима или складиштењем опреме, грађевинског материјала и др.

За извођење радова који изискују евентуалну сечу одраслих (вредних) примерака дендрофлоре потребно је прибавити сагласност надлежних институција, како би се уклањање вегетације svelo на најмању могућу меру.

3.8.3. Услови и мере заштите животне средине

Надлежно одељење Градске управе је у складу са Законом о стратешкој процени утицаја на животну средину, донело Одлуку о неприступању изради стратешке процене утицаја ПДР Јасички пут (Службени лист града Крушевца, бр. 18/2024).

Мере заштите дефинисане ради ограничења и спречавања негативних утицаја планских решења на животну средину. Мере су дефинисане на основу постојећег стања природних и створених вредности, процене капацитета животне средине,

планираних садржаја и идентификације могућих извора загађења и утицаја на подручју плана и контактних зона.

Приликом дефинисања мера заштите животне средине узета је у обзир хијерархијска условљеност плана и Стратешке процене утицаја планова вишег реда, тако да мере заштите произилазе из смерница докумената вишег хијерархијског нивоа, ППР Север. Такође, у мере интегрисани су претходни услови и техничке мере заштите, добијени од надлежних предузећа и организација прибављених за потребе израде предметног плана.

Мере заштите у функцији реконструкције и модернизације саобраћајне инфраструктуре, имају за циљ да превентивно минимизирају утицаје на животну средину и здравље људи и како би се конфликтне ситуације свеле у оквире прихватљивости.

У фази израде пројектне документације и издавања локацијских услова, носилац пројекта је у обавези да пред надлежним органом за заштиту животне средине покрене поступак ради одлучивања о изради или неизради Студије о процени утицаја на животну средину, а у складу са Уредбом о утврђивању Листе пројеката за које је обавезна процена утицаја и Листе пројеката за које се може захтевати процена утицаја на животну средину (Сл. гласник РС, бр. 114/08).

Заштита ваздуха

Заштита и очување квалитета ваздуха на подручју плана, обухвата мере превенције и контроле емисије загађујућих материја из свих извора загађења (покретних и стационарних), како би се минимизирали потенцијално негативни ефекти на животну средину и здравље људи.

Утицаји на квалитет ваздуха у фази припреме и извођења радова на предметној саобраћајници су краткотрајни, временски и просторно ограничени и престају по завршетку извођења радова. Обзиром да се ради о реконструкцији деонице примарне саобраћајнице кроз индустријску зону са изграђеном пратећом комуналном инфраструктуром, постојећи утицаји на ваздух прате се на основу мониторинга (Програм праћења квалитета ваздуха на подручју града Крушевца) на успостављеном мерном месту „ЕПС – Јасички пут“ за основне загађујуће материје и таложне материје, са доступним резултатима испитивања и предложеним одговарајућим мерама. У случају прекорачења граничних вредности емисије, предузети додатне техничко-технолошке мере,

како би се концентрације загађујућих материја свеле у прописане вредности.

Мере заштите ваздуха:

- Планско уређење јавних зелених површина, дрвореда и формирање заштитних зелених појасева (линијско зеленило и сл.), а избор садног материјала прилагодити функцији заштите од аерозагађења;

- Максимална заштита и очување високог зеленила и вредних примерака дендрофлоре (појединачна стабла и групе стабала);

- Обезбедити да се стабла у близини планираних радова заштите од оштећења која могу настати услед манипулације грађевинским машинама и транспортним средствима или складиштењем опреме;

- У циљу смањења утицаја прашине, буке и загађености ваздуха дуж саобраћајнице формирати појас заштитног линијског зеленила (дрвореди у комбинацији са жбуњем) од врста отпорних на аерозагађење са израженом функцијом заштите од ветра и буке;

- Заштитни путни појас дуж пута, као и у зонама укрштања са комуналном инфраструктуром, у пружном појасу (у зони потребне прегледности путног прелаза), ближе се дефинише пројектном документацијом;

- Наставити са праћењем утицаја загађености ваздуха на здравље људи и животну средину, модернизацијом постојећих градских саобраћајница и унапређењем режима саобраћаја.

Заштита вода

Заштита и унапређење квалитета површинских и подземних вода заснива се на предузимању одговарајућих мера и активности којима се штити квалитет вода и унапређује опште стање и то: мерама забране, превенције, обавезујућих техничких мера заштите, контроле и мониторинга, а у циљу очувања квалитета вода, живог света, стандарда квалитета животне средине, смањења загађења, спречавања даљег погоршања стања вода и обезбеђења несметаног коришћења вода за различите намене.

У циљу спречавања и ограничења негативних утицаја плана на површинске и подземне воде, неопходно је спроводити прописане мере заштите, у свим фазама: приликом планирања, реализације и експлоатације планиране саобраћајне инфраструктуре и пратећих садржаја.

Мере заштите вода:

- Све активности на планском подручју, применом савремених техничких решења, морају обезбедити заштиту и очување квалитета вода (површинских и подземних);

- Обезбедити адекватно одводњавање атмосферских отпадних вода са саобраћајних површина, бициклических стаза применом одговарајућег третмана, тако да не представља опасност за природне процесе;

- Како би се спречило директно изливање штетних материја са коловоза у реципијент, пројектовати и изградити канале и риголе, којима ће се потенцијално зауљене отпадне воде и воде од одржавања, са саобраћајних површина и приступних путева, одводити у таложник, сепаратор уља и масти, пре упуштања у реципијент;

- У случају да дође до непланираног изливања загађујућих материја, неопходно је одмах обуставити све активности и хитно покренути поступак санације, у сарадњи са надлежним институцијама;

- У фази израде пројектно техничке документације водити рачуна о постојећим водним објектима и издатим водним актима, ради обезбеђења стабилности и заштите режима вода;

- Све активности на уређењу, земљаним и радовима на изградњи, као и у фази експлоатације саобраћајне инфраструктуре, одржавања и сл., морају се спроводити искључиво према условима и мерама које обезбеђују заштиту површинских и подземних вода;

- Обавезно је испитивање квалитета отпадних вода пре и после пречишћавања у таложницима сепараторима уља и масти, које врши акредитована (овлашћена) институција у складу са Законом о водама, а чишћење таложника, сепаратора уља и масти, поверити искључиво овлашћеном оператеру, који има дозволу за управљање опасним отпадом;

- Приликом пројектовања система одвођења отпадних вода са коловозне површине посебну пажњу обратити на места укрштања пута са водотоковима и каналима, ради спречавања директног изливања штетних материја у реципијент;

- Транспорт материја које су по свом саставу штетне и опасне за подземне воде, на саобраћајници мора се обављати само атестираним превозним средствима;

- Забрањена су сервисирања, одржавања возила и грађевинских машина дуж трасе, а уколико дође до хаваријског изливања моторног

горива, уља или других штетних материја, неопходно је одмах извршити санацију терена;

- Уколико у току експлоатације пута дође до акцидента, радове одмах обуставити и приступити одговору на удес и одмах очистити задржану површину и уклонити загађен слој земљишта како загађујуће материје не би доспеле до подземних вода, а управљање тако насталим опасним отпадом поверити оператеру са дозволом за управљање опасним отпадом, уз евиденцију и документ о кретању опасног отпада.

Смернице и мере заштите земљишта

Заштита земљишта обухвата мере и активности које се предузимају у циљу заштите природних функција земљишта и коришћења земљишта у складу са његовом наменом. Опште мере заштите земљишта обухватају праћење квалитета земљишта (мониторинг) и његово одрживо коришћење. Завод за јавно здравље Крушевац, врши испитивање загађености земљишта опасним и штетним материјама на 30 локација (локација Јасички пут), у циљу идентификације осетљивих и оптерећених подручја садржајем опасних и штетних материја.

Мере заштите земљишта:

- Пројектно техничка документација и извођење радова на саобраћајници, спроводи се искључиво на основу Закона о планирању и изградњи, у складу са наменом и дефинисаним правилима грађења;

- Рационално коришћење земљишта приликом извођења радова, користити постојеће прилазне путеве и водити рачуна да се минимално узурпира и девастира земљиште;

- Материјал из ископа који се не употреби на предметној локацији, одвозити на унапред дефинисану локацију, за коју је прибављена сагласност надлежног органа;

- Успоставити организовано управљање свим врстама отпада које могу настајати на планском подручју, у фази реализације планских решења и експлоатације пута;

- Управљање отпадним водама, у складу са важећом законском регулативом и условима надлежних институција и предузећа и обавезан мониторинг и контрола управљања отпадом и отпадним водама на планском подручју;

- Након завршетка радова обавезно је извршити санацију свих деградираних површина,

- Минимизирање ефекта засољавања земљишта уз саобраћајницу, као последице зимског одржавања и коришћења натријум хлорида, врши се одговарајућом расподелом временском и

количинском, као и заменом другим савременим материјама које имају сличан или бољи ефекат одмрзавања.

Бука и вибрације

Емисија буке и вибрација прати све радове у току реализације пројеката, односно при извођењу радова на уређењу терена (равнање и чишћење терена, ископ и сл.), као и при изградњи линијског објекта, пратећих садржаја и инфраструктуре (извођење грађевинских радова, насипање, асфалтирање и сл.). У свим фазама реализације пројекта, користи се механизација, која је извор буке и вибрација. У фази експлоатације саобраћајнице, бука је неминовна појава, као последица одвијања саобраћаја.

Мере заштите од буке:

- Предвидети мере заштите за умањење утицаја буке током изградње на деоници предметне саобраћајне инфраструктуре (дозвољени ниво буке износи 65 dB дању а ноћу 55 dB);
- Уколико је неопходно планирати подизање заштитних конструкција различитих апсорпционих својстава (који умањују буку и за 1/3, у зависности од удаљености);
- Извори буке морају поседовати исправе са подацима о нивоу буке при прописаним условима коришћења и одржавања као и упутствима о мерама за заштиту од буке (атест, произвођачка спецификација, стручни налаз о мерењу нивоа буке);
- При извођењу радова, градилиште мора бити обезбеђено тако да се смање и минимизирају утицаји појаве и трајање буке (за случај интензивних радова и ангажовање тешке механизације у дужем временском периоду, треба поставити заштитне баријере за смањење негативних утицаја интензитета буке);
- Формирање појаса заштитног зеленила на деловима који могу представљати потенцијалне изворе буке, а избор садног материјала прилагодити зонским и локацијским условима, у складу са пејзажним и еколошким захтевима;
- У зони у којој није могуће формирати природни заштитни појас, планирати антизвучне панеле који ће уједно бити и вештачка баријера од прашине;
- Мерење буке врше акредитовани институције, у складу са важећом законском регулативом.

Управљање отпадом

Концепт управљања отпадом на планском подручју, заснован је на укључивању у систем локалног плана управљања отпадом, као и применом свих неопходних организационих и техничких мера, којима би се смањили потенцијални негативни утицаји на квалитет животне средине.

На основу планираних активности на подручју плана може се очекивати настајање следећих врста и категорија отпада: грађевински отпад и шут, комунални отпад, рециклабилни отпад.

Мере управљања отпадом:

- Забрањено је одлагање, депоновање свих врста отпада ван простора одређених за ту намену;
- Поступање и управљање неопасним отпадом вршиће се преко оператера који поседује дозволу за управљање неопасним отпадом, у складу са законом;
- Поступање и управљање опасним отпадом вршиће се преко оператера који поседује дозволу за управљање опасним отпадом, у складу са прописима;
- Грађевински отпад привремено депоновати и предавати надлежном комуналном предузећу или оператеру, који поседује дозволу за управљањем овом врстом отпада на даљи третман;
- На планском подручју није дозвољена прерада, рециклажа ни складиштење отпадних материја, нити спаљивање било каквих отпадних и других материја.
- Сакупљање, разврставање и безбедно одлагање отпада који настаје на планском подручју, у складу са условима јавног комуналног предузећа;
- Привремено складиштење, транспорт и одлагање отпада врши се преко овлашћеног оператера, према врсти и категорији отпада, у складу са важећим прописима.

Заштита од удеса и удесних ситуација

У односу на постојећу и планирану намену, постоји вероватноћа појаве удесних ситуација у свим фазама имплементације плана. Обзиром на карактеристике инфраструктурног саобраћајног објекта, обавезне су мере превенције, спречавања, отклањања узрока, контроле и заштите од удеса и удесних ситуација, ради заштите живота и здравља људи, као и заштите животне средине. Посебне мере односе се на: просипање нафтних деривата,

уља и мазива, услед удеса; појаве ерозије земљишта, поплаве, пожар, земљотрес и др. ванредне ситуације; појаву метеоролошких екстрема (ветар, лед и снег). Општа заштита од удеса и удесних ситуација на подручју плана спроводиће се у складу са важећим прописима.

Мере заштите од удеса и удесних ситуација:

- Планско подручје као примарна градска саобраћајница, представља интегрални део планова поступања у ванредним ситуацијама Града Крушевца и безбедности саобраћаја на путевима;

- Код случаја хаваријског изливања, просипања опасних и штетних материја процуривања нафте, нафтних деривата, уља, као акцидента који се може јавити, потребно је одмах приступити санацији терена на локацији, а отпад настао санацијом паковати у непропусну бурад (посуде) са поклопцем и поступати према одредбама Закона о управљању отпадом. Тако настали отпад се уступа овлашћеном оператеру који поседује дозволу за управљање опасним отпадом на даљи третман, уз обавезну евиденцију и пропратни документ о кретању отпада. Применом одређених превентивних мера заштите, коришћењем исправне механизације, минимизира се ризик од просипања или процуривања нафтних деривата и потенцијална контаминација;

- Сваку активност планирати и спроводити на начин који представља најмањи ризик по људско здравље и животну средину и у складу са тим применити најбоље расположиве и доступне технологије, технику и опрему;

- Размотрити проблем акцидентних ситуација у периоду изградње и експлоатације, када се врши транспорт хемијских запаљивих, експлозивних и на други начин опасних или штетних материја и дефинисати одговарајуће поступке и мере за заштиту људи и животне средине, превенцију и умањење негативних ефеката у случају акцидента;

- Уклонити сав запаљив материјал у циљу смањења последица евентуалног пожара као превентивне мере заштите;

- У случају пожара, предузети прописане мере, као и све мере за спречавање ширења пожара на суседне објекте-уређаје и пожар пријавити обезбеђењу/ватрогасној јединици;

- При пројектовању саобраћајне линијске инфраструктуре потребно је да техничка решења буду у складу са инжењерско геолошким условима терена и степеном сеизмичности подручја;

- После удеса, носилац пројекта је дужан да одмах, а најкасније у року од 24 часа, о ванредном догађају обавести надлежни орган ресорног

министарства. Обавештење садржи информације о околностима ванредног догађаја, месту, времену, непосредној опасности по здравље људи и опис предузетих мера. Сва места где је настала хаварија се морају поправити и потпуно санирати у најкраћем року.

Мере превенције, приправности и одговор на удес:

- При реализацији и експлоатацији саобраћајнице, у случају процуривања нафтних деривата, уља и мазива, обавезно је одмах спровести мере одговора на удес, у складу са захтевом удесне ситуације, а у циљу адекватног управљања заштитом од удесних ситуација, обавезан је план заштите од удеса са мерама за одговор на удесну ситуацију;

- обавеза носиоца пројекта је упознавање (обука) радника са опасностима у току рада, односно процедурама у случају удеса;

- запослени се морају упознати са опасностима од пожара на радном месту, мерама заштите, употребом средстава и опреме за гашење пожара, поступком у случају пожара као и са одговорношћу због не придржавања наложених и прописаних мера заштите од пожара.

Опште мере заштите животне средине у току изградње

У процесу реализације и имплементације планских решења, приликом извођења радова на припреми терена и изградњи објекта потребно је планирати и применити следеће мере:

- Све активности на изградњи или одржавању објекта спроводе се искључиво на основу Закона о планирању и изградњи и прописа који регулишу ову област;

- Извођач радова је у обавези да максимално користи постојећу саобраћајну инфраструктуру за прилаз локацији у свим фазама изградње;

- Радове изводити у простору градилишта и у складу са грађевинском дозволом, а све етапе радова правовремено пријавити надлежним службама, органима локалне самоуправе, организацијама које врше надзор и другим корисницима простора;

- Градилиште треба организовати на минималној површини потребној за функционисање, а манипулативне површине максимално просторно ограничити;

- Користити атестирану опрему за заштиту и са свим упутствима за безбедан рад;

- Заштита од буке и вибрација подразумева адекватну организацију дневно-ноћних активности на градилишту;

- Спровести мере предвиђене прописима у вези заштите на раду, интерним правилницима извођача радова, према упутствима испоручиоца опреме и налогу надзорног органа;

- При извођењу земљаних радова, морају се применити решења и мере која ће обезбедити услове за очување стабилности терена и адекватног одвођења вода. У случају да у току извођења грађевинских радова и приликом експлоатације објекта дође до појаве ерозије, појаве подземних вода и сл., инвеститор је у обавези да хитно предузме одговарајуће мере заштите терена, у складу са важећим прописима;

- У току извођења радова, вршити редовно квашење запрашених површина и спречити расипање грађевинског материјала током транспорта;

- Отпадни материјал који настане у процесу изградње (комунални отпад, грађевински материјал и метални отпад, пластика, папир, старе гуме и сл.) прописно сакупити, разврстати и одложити на за то предвиђену и одобрену локацију;

- Материјал из ископа одвозити на унапред дефинисану локацију, за коју је прибављена сагласност надлежног органа, а транспорт ископаног материјала вршити возилима која поседују прописане кошеве и систем заштите од просипања материјала;

- Ако се у току извођења грађевинских и других радова наиђе на археолошки материјал, извођач радова је дужан да одмах прекине радове и обавести надлежну организацију Завод за заштиту споменика културе и предузме мере да се налаз не уништи и не оштети и да се сачува на месту и у положају у коме је откривен;

- Ако се у току радова наиђе на природно добро, које је геолошко-палеонтолошког типа и минеролошко-петрографског порекла, за које се претпоставља да има својство природног споменика, извођач радова је дужан да о томе обавести Министарство животне средине у року од осам дана и предузме мере заштите од уништења и крађе, до доласка овлашћеног лица.

3.8.4. Услови и мере заштите од пожара

Имајући у виду намену планског подручја мере заштите од пожара нису потребне.

3.8.5. Услови и мере заштите од елементарних непогода

Заштита становништва, материјалних и културних добара од природних непогода, планира се у складу са извршеном проценом угрожености и заснива се на јачању система управљања при ванредним ситуацијама и изради информационог система о природним непогодама. На основу Закона о ванредним ситуацијама, јединица локалне самоуправе израђује План заштите и спасавања у ванредним ситуацијама.

3.8.6. Сеизмика

На основу карата сеизмичких хазарда Републичког сеизмолошког завода, подручје обухваћено Планом у целини припада зони 8° МЦС, што представља условну повољност са аспекта сеизмичности и није област са сопственим трусним жариштем.

Ради заштите од земљотреса, планирани објекти морају бити реализовани у складу са прописима и техничким нормативима за изградњу објекта у сеизмичким подручјима.

3.8.7. Услови прилагођавања потребама одбране земље и мере заштите од ратних дејстава

Према обавештењу достављеном од стране Министарства одбране, Сектор за материјалне ресурсе, Управа за инфраструктуру, број 22255-2/2024 од 17.01.2025.год. за израду плана нема посебних услова и захтева за прилагођавање потребама одбране земље.

Услови заштите и уређења насеља у случају рата или за потребе одбране, уграђени су у дугогодишњу и дугорочну концепцију планирања просторне организације града, размештају објекта од виталног значаја и планирању саобраћајне инфраструктуре.

3.9. Услови којима се површине и објекти јавне намене чине приступачним особама са инвалидитетом

Код пројектовања и изградње саобраћајних, пешачких и других површина намењених кретању, потребно је обезбедити услове за несметано кретање деце, старих, хендикепираних и инвалидних лица, применом одредби Правилника о техничким стандардима планирања, пројектовања и изградње објекта којим се осигурава несметано кретање и приступ особама са инвалидитетом, деци и старим особама („Службени гласник РС“,

бр.22/15) и и уз поштовање одредби Закона о спречавању дискриминације особа са инвалидитетом („Службени гласник РС“, бр.33/06).

У складу са стандардима приступачности осигурати услове за несметано кретање на следећи начин:

- на свим пешачким прелазима висинску разлику између тротоара и коловоза неутралисати обарањем ивичњака;
- на радијусима укрштања саобраћајница као и интерних унутарблоковских саобраћајница са ободним саобраћајницама (на местима пешачких прелаза) планирати прелазне рампе за повезивање тротоара и коловоза;
- обезбедити рампе са дозвољеним падом ради несметаног приступа колица објекту,
- минималне ширине рампи за приступ објектима морају бити 90 цм, а нагиб од 1:20 (5%) до 1:12 (8%);
- тротоари и пешачки прелази потребно је да имају нагиб до 5% (1:20), највиши попречни нагиб уличних тротоара и пешачких стаза управно на правац кретања износи 2%;
- избегавати различите нивое пешачких простора, а када је промена неизбежна, савладавати је и рампом поред степеништа.

3.10. Мере енергетске ефикасности објеката

Имајући у виду врсту и намену објекта који је обухваћен овим планом, није сврсисходно утврђивање мера које би утицале на енергетску ефикасност објекта, осим у делу јавног осветљења где треба применити најсавременије технологије, односно светилке које ће обезбедити оптималну видљивост уз ниску потрошњу енергије.

3. ПРАВИЛА ГРАЂЕЊА

4.1. Урбанистички услови за препарцелацију, регулацију и изградњу

4.1.1. Услови парцелације / препарцелације

Новоформиране грађевинске парцеле, намењене изградњи јавног пута, дефинисане су регулационим линијама, пописом парцела и аналитичко-геодетским елементима за пренос на терен.

У случају неусаглашености између пописа парцела у текстуалном делу плана и графичког прилога, меродавни су подаци са графичког прилога.

Приликом израде пројеката парцелације / препарцелације, положај регулационе линије, може се, изузетно, кориговати, односно ускладити са положајем објекта на терену, када је део објекта на јавној површини у границама стандардне грешке

мерања детаљне тачке. На овај начин се усаглашава израда планског и урбанистичко-техничког документа на различитим геодетским подлогама.

4.1.2. Услови регулације

Регулационим линијама, приказаним у графичком прилогу, утврђен је појас регулације.

Инфраструктурни коридори и објекти постављају се, по правилу, у појасу регулације.

4.1.3. Услови изградње

Врста и намена објеката чија је изградња дозвољена

Планом је дефинисана могућност изградње инфраструктурног коридора, односно јавног пута и инфраструктурних објеката.

Планом су дефинисани елементи јавног пута који се могу кориговати кроз израду техничке документације, ради усклађивања са условима терена, потребом за изградњом/постављањем објеката у функцији пута као и ради укрштања/повезивања са другим саобраћајницама и сл., искључиво у оквиру дефинисаног појаса регулације.

Врста и намена објеката чија је изградња забрањена

Забрањује се било која изградња објеката који су у супротности са наменом утврђеном планом.

Изградња у зонама заштите

Свака изградња или извођење радова у заштитним појасевима/зонама, условљена је сагласношћу надлежних установа.

Инжењерско геолошки услови

Препорука је да се за потребе израде техничке документације изврше геотехничка испитивања терена.

Припремни радови

Због могућег одступања података из катастра подземних вода од стања на терену, при извођењу радова неопходно је извршити пробне ископе ("шлицовања") ради утврђивања тачног положаја вода комуналне инфраструктуре.

Одводњавање површинских вода

Одводњавање површинских вода решити тако да се не угрозе суседне грађевинске парцеле.

5. СМЕРНИЦЕ ЗА СПРОВОЂЕЊЕ ПЛАНА

5.1. Изградња у складу са одредбама плана

Планска решења реализоваће се изградњом планираног објекта, искључиво у складу са правилима уређења и правилима грађења дефинисаним планом.

Спровођење плана врши се применом правила уређења и правила грађења дефинисаних овим планом.

Примена Правилника о општим правилима за парцелацију, регулацију и изградњу (Сл.гл.РС. бр.22/2015) је једино могућа за параметре који нису планом одређени.

5.2. Локације за које је обавезна израда урбанистичког пројекта, пројекта парцелације, односно препарцелације и урбанистичко-архитектонског конкурса

Планом нису одређене локације за израду урбанистичког пројекта.

Планом нису одређене локације за израду урбанистичко-архитектонског конкурса.

Урбанистички пројекат може се радити у складу са Законом и на захтев инвеститора.

Пројекти парцелације, односно препарцелације радиће се у складу са Законом и правилима утврђеним планом.

6. ПРЕЛАЗНЕ И ЗАВРШНЕ ОДРЕДБЕ

6.1. Делови урбанистичких планова који се стављају ван снаге

Ступањем на снагу овог Плана стављају се ван снаге:

1. ПДР индустријске зоне „Ф“ у Крушевцу (Сл. лист града Крушевца бр. 10/18),

2. ПДР зона „А“ и „Д“ у Крушевцу (Сл. лист града Крушевца бр. 04/19),

3. ПДР "Индустријска зона Е" у Крушевцу (Сл. лист града Крушевца бр. 10/22),

4. ПДР „Индустријске зоне К2“ у Крушевцу (Сл. лист града Крушевца бр. 07/21),

у деловима обухваћеним овим планом и то:

1. План детаљне регулације индустријске зоне "Ф" у Крушевцу (Сл. лист града Крушевца бр. 10/18) у деловима означеним са Ф-01 и Ф-02 у графичком прилогу и то:

- У делу Ф-01 који чине делови катастарских парцела бр.: 2360/4, 2390/6, 5977/1 и 2390/5 КО Крушевац,

- У делу Ф-02 који чини катастарска парцела бр.: 2390/8 КО Крушевац;

2. План детаљне регулације зона „А“ и „Д“ у Крушевцу (Сл. лист града Крушевца бр. 04/19) у деловима означеним са АД-01, АД-02, АД-03 и АД-04 у графичком прилогу и то:

- У делу АД-01 који чини део катастарске парцеле бр.: 2197 КО Лазарица и цела катастарска парцела бр.: 1206/9 КО Лазарица,

- У делу АД-02 који чине делови катастарских парцела бр.: 1114/5, 1114/6 и 1113/1 КО Лазарица;

- У делу АД-03 који чине делови катастарских парцела бр.: 1104/16 и 1104/17 КО Лазарица;

- У делу АД-04 који чине делови катастарских парцела бр.: 931/9, 931/6, 934/1, 1104/4, 1103/1 и 1104/13 КО Лазарица и целе катастарске парцеле бр.: 1104/12, 1104/11 и 1104/18 КО Лазарица;

3. План детаљне регулације "Индустријска зона Е" у Крушевцу (Сл. лист града Крушевца бр. 10/22) у делу означеном са Е-01 у графичком прилогу, а који чине делови катастарских парцела бр.: 1136/1 и 1136/2 КО Лазарица и целе катастарске парцеле бр.: 1202/7 и 2083/10 КО Лазарица;

4. План детаљне регулације "Индустријске зоне К2" у Крушевцу (Сл. лист града Крушевца бр. 07/21) у делу означеном са К2-01 у графичком прилогу, а који чине делови катастарских парцела бр.: 944/5, 944/8, 944/11, 1152/1 и 1152/2 КО Лазарица.

У случају неусаглашености између пописа парцела и графичког прилога, меродавни су подаци са графичког прилога.

6.2. Урбанистички планови који се мењају и допуњују

Важећи плански документи који се мењају и допуњују доношењем овог плана:

- ПДР индустријске зоне "Ф" у Крушевцу (Сл. лист града Крушевца бр. 10/18),

- ПДР зона „А“ и „Д“ у Крушевцу (Сл. лист града Крушевца бр. 04/19),

- ПДР "Индустријска зона Е" у Крушевцу (Сл. лист града Крушевца бр. 10/22),

- ПДР "Индустријске зоне К2" у Крушевцу (Сл. лист града Крушевца бр. 07/21).

Измене и допуне односе се на положај грађевинске линије (приказано у графичком прилогу 03_План саобраћајница и регулационо-нивелациони план) и то:

- У Плану детаљне регулације индустријске зоне "Ф" у Крушевцу, мења се положај грађевинских линија на катастарским парцелама бр.: 2390/5, 5677/1, 2360/4 и 2360/1 КО Крушевац и

исте се постављају на 5,0 м од регулационе линије дефинисане овим планом;

- У Плану детаљне регулације зона „А“ и „Д“ у Крушевцу, мења се положај грађевинских линија катастарским парцелама бр. 2197 и 1209/1 КО Лазарица (према бочној саобраћајници у зони кружног тока) и иста се поставља на 5,0 м од регулационе линије дефинисане овим планом;

- У Плану детаљне регулације "Индустријска зона Е" у Крушевцу, мења се положај грађевинске линије на катастарској парцели бр. 1136/1 КО Лазарица (према бочној саобраћајници у зони кружног тока) и иста се поставља на 5,0 м од регулационе линије дефинисане овим планом;

- У Плану детаљне регулације "Индустријске зоне К2" у Крушевцу, мења се положај грађевинских линија на катастарским парцелама бр. 944/5, 944/7 и 1152/1 КО Лазарица (према бочној саобраћајници у зони кружног тока) и иста се поставља на 5,0 м од регулационе линије дефинисане овим планом.

У осталим деловима основни наведени Планови остају у примени.

6.3. Ступање на снагу плана

Овај План ступа на снагу осмог дана од дана објављивања у „Службеном листу града Крушевца“.

СКУПШТИНА ГРАДА КРУШЕВЦА

І Број: 350-1120/2025

ПРЕДСЕДНИЦА,
Драгана Баришић, с.р.

353

На основу чл. 25. и 26. и члана 35. став 8. Закона о планирању и изградњи („Службени гласник Републике Србије“, бр.: 72/09, 81/09 – исправка, 64/10 – одлука УС, 24/11, 121/12, 42/13 – одлука УС, 50/13 – одлука УС, 98/13 – одлука УС, 132/14, 145/14, 83/18, 31/19, 37/19 - др. закон, 9/20, 52/21, 62/23 и 91/25) и члана 22. тачка 5. Статута града Крушевца („Службени лист града Крушевца“, број 15/18 и 11/24),

Скупштина Града Крушевца на седници одржаној дана 20. новембра 2025. године, донела је

О Д Л У К У

О ДОНОШЕЊУ

ИЗМЕНЕ И ДОПУНЕ ПЛАНА ГЕНЕРАЛНЕ РЕГУЛАЦИЈЕ "ЗАПАД 2", У ДЕЛУ ПРОСТОРНЕ ЗОНЕ 10

Члан 1.

Овом одлуком усвајају се Измене и допуне Плана генералне регулације „Запад 2“, у делу просторне зоне 10 (у даљем тексту: План).

Члан 2.

Изради Плана приступило се на основу Одлуке о изради Измене и допуне Плана генералне регулације „Запад 2“, у делу просторне зоне 10 донете од стране Скупштине града Крушевца под I бр.350-960/2024 од 18.12.2024.године ("Сл. лист града Крушевца", бр. 22/2/24).

Члан 3.

Саставни део ове одлуке је План са комплетном садржином, и налазиће се у аналогном и дигиталном облику у Градској управи града Крушевца - Одељењу за урбанизам грађевинарство Градске управе града Крушевца.

Члан 4.

План се састоји из текстуалног дела, графичког дела и документационе основе.

Члан 5.

Граница Плана одређена је и дефинисана у графичком и текстуалном делу плана.

Граница Плана је одређена и описом парцела у обухвату Плана.

У случају неусаглашености пописа катастарских парцела обухваћених Планом у текстуалном делу и бројева катастарских парцела у графичком прилогу, меродавни су подаци са графичког прилога.

Члан 6.

Основни циљеви израде плана су: боље формулисање појединих правила градње, корекција појединих намена у складу с постојећим стањем, као и прецизније процедуре спровођења плана у складу с уоченом праксом, у границама обухвата плана.

Члан 7.

План је израђен од стране Јавног предузећа за урбанизам и пројектовање Крушевац.

Члан 8.

Саставни део ове одлуке је Извештај о извршеном јавном увиду, сачињен од стране Комисије за планове града Крушевца, у складу са одредбама члана 50. Закона о планирању и изградњи а који садржи извештаје о извршеној стручној контроли фаза рада и податке о извршеном јавном увиду, са свим примедбама и одлукама по свакој примедби.

Члан 9.

О спровођењу ове одлуке стараће се Одељење за урбанизам и грађевинарство Градске управе града Крушевца.

Члан 10.

Ова одлука ступа на снагу осмог дана од дана објављивања у „Службеном листу града Крушевца“.

СКУПШТИНА ГРАДА КРУШЕВЦА

I Број: 350-1121/2025

ПРЕДСЕДНИЦА
Драгана Баришић,с.р.

*
* *

На основу члана 35. Закона о планирању и изградњи („Службени гласник РС”, бр. 129/07, 83/14 – др.закон, 101/16 – др. закон, 47/18 и 111/2021 – др. закон) и члана 22. Статута града Крушевца (

Службени лист град Крушевца“, бр. 15/18, 11/24), Скупштина града Крушевца, на седници одржаној дана 20.новембра 2025. године доноси:

ИЗМЕНЕ И ДОПУНЕ ПЛАНА ГЕНЕРАЛНЕ РЕГУЛАЦИЈЕ "ЗАПАД 2" У ДЕЛУ ПРОСТОРНЕ ЗОНЕ 10

6. Опште одредбе плана

1.1. Увод

Методолошким приступом у изради Измене и допуне Плана генералне регулације „Запад 2“ у делу просторе зоне 10 задржане су основне одреднице основног плана тј. План генералне регулације „Запад 2“ (Сл.лист града

Крушевца бр.4/2019 и 16/19), у делу садржаја, назива и ознака поглавља, као и у делу графичких прилога, назива цртежа и њихова нумерација.

Основни принципи планирања подразумевају преиспитивање планских одређења и планиране претежне намене у складу са знатно измењеним стањем у простору, које је настало изградњом деонице аутопута Е-761 Појате-Прељина, као и потребе санације девастираних површина.

Предмет Измене и допуне у обухвату ППГ-а „Запад 2“ у Крушевцу, као матичном планском документу, је део рубне зоне „Запад“, односно североисточни део просторне зоне 10.

Измене и допуне ППГ-а „Запад 2“ (у даљем тексту Измене Плана) проистекле су као обавеза усклађивања са одредницама планова вишег реда, пре свега ГУП-а Крушевац 2025 (Сл.лист града Крушевца бр.3/15, 13/19, 7/21 и 18/24), као и усклађивање са планом Измене и допуне ППППН инфраструктурног коридора аутопута Е-761, деоница Појате-Прељина – друга фаза (Сл.Гласник РС бр.72/2025).

Измене Плана, поред обавеза усклађивања са плановима вишег реда, дају могућност активирања потенцијала предметног простора за развој транзитног туризма, различитих садржаја у области спорта и рекреације (спртско-рекреативни центар) као и даљи развој привредних делатности и њихово повезивање са радно-привредном зоном „Север“.

6.6. Правни и плански основ

Правни основ за израду Измене плана :

- Закон о планирању и изградњи („Службени гласник РС“, бр. 72/2009, 81/2009-исправка, 64/2010 одлука УС, 24/2011, 121/2012, 42/2013–одлука УС, 50/2013 – одлука УС, 98/2013 – одлука УС, 132/2014, 145/2014, 83/2018, 31/2019, 37/2019 – др. Закон, 9/2020, 52/2021, 62/23 и 91/2025) у даљем тексту Закон;

- Правилник о садржини, начину и поступку израде докумената просторног и урбанистичког планирања („Службени гласник РС“, бр. 32/2019, 47/2025);

- Одлука о изради Измене и допуне Плана генералне регулације „Запад 2 у делу просторне зоне 10; Iбр. 350-960/2024 од 18.12.2024.г. („Службени лист града Крушевца“, бр. 22-2/24).

- Одлука о неприступању изради Стратешке процене утицаја Измене и допуне Плана генералне регулације „Запад 2“, у делу просторне зоне 10 на животну средину;

IVбр. 350-430/2023 од 31.05.2024.г. („Службени лист града Крушевца“, бр.22-2/24);

Плански основ за израду Измене плана:

- Генерални урбанистички план Крушевац 2025 у Крушевцу (Сл. лист града Крушевца бр.3/2015, 13/2019, 7/2021 и 18/2024)

7. Предмет измене плана

Измене Плана односе се на назначене делове текста и наведене графичке прилоге који се мењају.

Поглавља текстуалног дела плана као и графички прилози која нису наведена у овим Изменама Плана остају на снази и примењују се у потпуности из основног плана, Плана генералне регулације „Запад 2“ („Сл. лист града Крушевца“ 4/2019 и 16/2019)

Измене и допуне обухватају Плана генералне регулације „Запад 2“ у делу просторне зоне 10 („Сл. лист града Крушевца“, бр. 4/2019 и 16/2019), у следећим деловима:

Измене плана које се односе се на текстуални део:

У поглављу 1.4. Опис граница грађевинског подручја

У поглављу 1.5. Опис постојећег стања; наслову 1.5.5. Трасе, коридори и капацитети инфраструктуре; поднаслов 1.5.5.1. Саобраћајнице и саобраћајне површине

У наслову 1.5.5. Трасе, коридори и капацитети инфраструктуре; поднаслов 1.5.5.1. Саобраћајнице и саобраћајне површине; саобраћајни тразинт и саобраћајни прилази;

У наслову 1.5.5. Трасе, коридори и капацитети инфраструктуре; поднаслов 1.5.5.2. Хидротехничке инсталације; Мрежа канализације отпадних вода,

У поглављу 2.1. Подела на карактеристичне зоне и целине, планирана намена површина и објеката и могућих компатибилних намена, са билансом површина; наслов 2.1.1.Грађевинско земљиште

У поглављу 2.1. Подела на карактеристичне зоне и целине, планирана намена површина и објеката и могућих компатибилних намена, са билансом површина; наслов 2.1.1.Грађевинско земљиште; поднаслов 2.1.1.4.Урбанистичка целина 10.8

У поглављу 2.1. Подела на карактеристичне зоне и целине, планирана намена површина и објеката и могућих компатибилних намена, са билансом површина; наслов 2.1.1.Грађевинско земљиште

У поглављу 2.1. Подела на карактеристичне зоне и целине, планирана намена површина и објеката и могућих компатибилних намена, са билансом површина; наслов 2.1.1.Грађевинско земљиште;

У поглављу 2.2. Општа правила уређења простора, наслов 2.2.1. Услови за уређење и изградњу површина јавне намене, попис парцела и опис локација по урбанистичким целинама и зонама у оквиру грађевинског земљишта; поднаслов 2.2.1.4. Урбанистичка целина 10.8. Објекти јавне намене, тачка Извориште Читлук са појасом заштитног зеленила;

У поглављу 2.2. Општа правила уређења простора, наслов 2.2.1. Услови за уређење и изградњу површина јавне намене, попис парцела и опис локација по урбанистичким целинама и зонама у оквиру грађевинског земљишта,

У поглављу 2.2. Општа правила уређења простора; наслов 2.2.2. Услови за уређење инфраструктуре; поднаслов 2.2.2.2. Хидротехничке инсталације; Водоводна мрежа,

У поглављу 2.2. Општа правила уређења простора; наслов 2.2.2. Услови за уређење инфраструктуре поднаслов 2.2.2.2. Хидротехничке инсталације; Мрежа канализације отпадних вода;

У поглављу 2.2. Општа правила уређења простора; наслов 2.2.2. Услови за уређење инфраструктуре; поднаслов 2.2.2.4. Телекомуникације

У поглављу 2.2. Општа правила уређења простора; наслов 2.2.3. Услови за уређење зеленила; поднаслов 2.2.3.3. Зеленило специфичне намене; А) Заштитно зеленило;

У поглављу 2.3. Општа услови уређења пољопривредног земљишта;

У поглављу 2.7. Услови и мере заштите планом обухваћеног подручја; наслов 2.7.1. Услови и мере заштите непокретних културних добара и амбијенталних целина и заштите културног наслеђа;

У поглављу 2.7. Услови и мере заштите планом обухваћеног подручја; наслов 2.7.2. Услови и мере заштите природе и природних добара;

У поглављу 3.1. Зоне за које се обавезно доноси План детаљне регулације;

У поглављу 3.2. Локације за које је обавезна израда урбанистичког пројекта, пројеката

парцелације, одн. препарцелације и урбанистичко архитектонског конкурса;

У поглављу 3.3. Општи урбанистички услови за парцелацију, регулацију и изградњу; наслову 3.3.3. Општи услови изградње;

У поглављу 3.4. Урбанистички услови парцелације, регулације и изградње по урбанистичким целинама за које није предвиђено доношење планова детаљне регулације; „3.4.6. Урбанистичка целина 10.11.“

У поглављу 3.4. Урбанистички услови парцелације, регулације и изградње по урбанистичким целинама за које није предвиђено доношење планова детаљне регулације;

У поглављу 4.2. Подручје за које је одређена израда планова детаљне регулације;

Измене плана односе се на графички део у графичким прилозима:

Ред. бр.	Назив графичког прилога	размера
2.	Планирана претежна намена површина	1:1000
3.	План саобраћајница и регулационо нивелациони план	1:1000
4.	План површина јавне намене	1:1000
5.	Урбанистичка регулација са грађевинским линијама	1:1000
6.	План водовода	1:1000
7.	План фекалне канализације	1:1000
9.	План електроенергетике	1:1000
10.	План телекомуникација	1:1000
11.	План гасификације	1:1000
12.	Синхрон план инфраструктуре	1:1000

У графичком делу плана додаје се графички прилог бр.13 и бр.14

13.Спровођење плана 14. Режији заштите

3. Измене у текстуалном делу

У текстуалном делу Плана генералне регулације „Запад 2“ у Крушевцу (Сл.лист града Крушевца бр.4/2019 и 16/2019), уносе се следеће измене:

У делу: 1. Опште одредбе плана

У поглављу 1.4. Опис граница грађевинског подручја

Уносе се следеће измене

После поднаслова КО Јасика и пратећег текста поднаслова, у поднаслову КО Читлук брише се други став и замењује следећим текстом:

Граница наставља према североистоку и истоку обухватајући део пута 2045/3 и к.п.1209/2, као и к.п.1193 и 1192 које обухвата у целости, скреће према југу и југоистоку и даље обухвата к.п.1153, 2044/1(пут-део), 1150, 2040/1(пут-део), па према југу обухватајући 1058/6, 1058/5, 1058/4, 1061/2 и 1063, па пресеца пут 2043, затим се враћа према западу обухватајући к.п.1052, 1053, 1056 и јужном границом пута к.п.2041/1, долази до парцеле 1033/2, где се граница ломи према југоистоку остављајући у грађевинском подручју следеће к.п.1033/2, 1033/3, 1033/1, 1032, 1031, 1030, 1028, 1027, 1026,1025, 1024, 1024/5, 1024/6, 1024/1-део, 1023, затим делове парцела 1019/1, 1019/3, 1019/4 и 1019/5. У истом правцу обухваћене су следеће к.п.: 998, 999, 833, 832, 1012-део, 831-део, 834/1 до пута к.п.2047/1, чијом границом иде до к.п.841/2, коју обухвата као и следеће к.п.840/1, 840/6, 840/5, /840/4, 840/7, 840/3, 840/2, 839 и 838, где се враћа до границе пута к.п.2047/1, настављајући у истом правцу према југоистоку границом пута обухватајући део к.п.815 и 814, па опет до пута обухватајући следеће к.п.811, 810/1-део, 809/1, 809/2-део, 808/3, 817/1-део и 817/2, до пута који чине к.п.807, 820/2, 824/3, 825/4 и 772/2, обухватајући и следеће к.п.772/2, део 2043, 767, 766/2, 768/2, 771/2, 781/3, 779/2, 778/4, 778/3 и 776/2, вараћа се југоисточном страном наведеног пута према југу обухватајући к.п.бр. 775, па према југоистоку обухватајући следеће к.п. 802/1, 801/1, 801/2, 801/3, 800, 799, 798 и 797, код које граница скреће према североистокупресецајући и делом обухватајући следеће катастарске парцеле: 787, 786, 785, 783, 770, 769, 765, 764, 763, 760, 759, 757/1, 757/2, 742/1, 742/2, 672, 671/1, 671/2, 673, 674/2, 667, 677, 592, 593, 596, 597, 666/3, 665/2, 665/1, 2063/1, 622/7, 621, 608/1, 608/2, 609, 610, 611, 2042, 328, 327/1, 326/2, 326/1, 324, 323, 322, 321, 319, 318 и 2041/1 до к.п.бр. 436. На том месту граница се оми према северозападу југозападном границом к.п.бр. 436 коју обухвата до к.п.бр. 2040/3 коју делом обухвата и њеном северозападном границом наставља у истом правцу до тремеђе к.п.бр.: 2040/3, 150/3 и 151. Од те тремеђе граница наставља у истом правцу обухватајући к.п.бр. 151, па пресеца к.п.бр. 2042/2 и скреће према северу западном границом к.п.бр. 125/1 коју обухвата до тремеђе к.п.бр.: 125/1, 126 и 123/1. Од те тремеђе граница

поново скреће према северозападу југозападном границом следећих катастарских парцела које обухвата: 123/1, 123/3, 123/2, 122, 121, 120, 119/3, 119/2, 119/1, 118/2, 118/1, 117, 116/2, 116/1, 113, 112 и 111 до тромеђе к.п.бр.: 111, 93 и 104/1. Од те тромеђе граница се ломи према северу западном границом к.п.бр. (које обухвата): 111, 110, 109/1, 109/2 и 105/1 до четворомеђе к.п.бр.: 104/1, 104/2, 105/1 и 105/3, где се граница даље ломи према североистоку североисточном границом следећих катастарских парцела које обухвата: 105/1, 105/2, 106/1, 2061/24, 2061/25 (пресеца и обухвата део), 2061/152, 2061/27 и 2061/28, односно долази до границе КО Читлук – КО Јасика.

Кроз КО Јасика граница наставља у истом правцу према североистоку североисточном границом катастарских парцела које обухвата: 3263/20, 3119/1, 3120/1, 3123, 3142/2, 3144/6, 3144/2 (сече и део обухвата), 3145/2, 3146/2, 3147/2, 3148/2, 3149/2, 3158/1, 3159/1, 3160/1, 3161/7, 3162/1, 3162/2, 3261/2, 3180/1, 3180/2, 3210/2, 3211/1, 3212/1, 3213/1, 3214, 3216/1, 3217/1, 3209/2, 3218/1, 3219/1, 3209/1, 3262/21 и 3262/25 до четворомеђе к.п.бр.: 3262/107, 3262/106, 3262/90 и 3262/25. Од те четворомеђе граница скреће према југоистоку југоисточном границом следећих катастарских парцела које обухвата: 3262/25, 3227/4, 3226/4, 3226/2, 3226/6, 3226/9, 3226/3, 3226/5, 3226/8, 3226/1, 3262/73, 3262/72, 3262/88 (пресеца и део обухвата), 3262/71, 3262/26 3262/29, 323/56 и 3263/58 и долази поново до границе КО Јасика – КО Читлук.

Кроз КО Читлук граница наставља према југоистоку југоисточном границом следећих катастарских парцела које обухвата: 2061/58, 2061/81, 2040/3 (део), 174/1, 173/1, 176/1, 176/2, 177, 199, 198/3, 198/2, 191/2, 190, 192/4, 256, 257, 258, 259, 260, 262/1 и 261/1 до тромеђе к.п.бр.: 261/1, 2064 и 262/3. Од те тромеђе граница скреће према северозападу југозападном границом к.п.бр. 261/1 до к.п.бр. 255, где се ломи према југозападу југоисточном границом к.п.бр. 255 коју обухвата, па њеном северозападном границом скреће према северозападу и наставља северозападном границом и к.п.бр.: 254 и 255/2, до места где се ломи према југозападу пресецајући и малим делом обухватајући следеће катастарске парцеле: 251/2, 250/2, 249/2, 248/2, 247/2 и 247/1 до границе парцела: 247/1 и 237/2.

На том месту граница скреће према западу обухвата к.п.бр. 237/2, пресеца и делом обухвата к.п.бр. 2072/1 и наставља у истом правцу јужном границом к.п.бр.: 237/1 и 305 до тромеђе к.п.бр.: 305, 306 и 2041/1. Граница се од те тромеђе ломи према југозападу.

У поглављу 1.4. Опис граница грађевинског подручја

Уносе се следеће измене

Брише се поднаслов 10.8 енклава-целина, као и текст овог поднаслова

У поглављу 1.5. Опис постојећег стања; наслову 1.5.5. Трасе, коридори и капацитети инфраструктуре; поднаслов 1.5.5.1. Саобраћајнице и саобраћајне површине

Уносе се следеће измене:

Брише се први став и замењује се текстом који гласи:

На подручју Плана генералне регулације налазе се следећи државни путеви: државни пут IA реда број 5 – аутопут Е – 761 (Појате - Крушевац – Краљево – Прељина) и државни пут IIА реда број 207 Биљановац – Јошаничка Бања – Грчак – Александровац – Крушевац (Кошеви) (од станицаже КМ 79+699 до станицаже КМ 84+579).

Брише се трећи став и замењује се текстом који гласи:

Поред поменутих постојећих државних путева, планира се и државни пут IB реда број 23 (Крушевац – Краљево – Прељина – Чачак – Пожега – Ужице – Чајетина – Нова Варош – Пријеполје – државна граница са Црном Гором гранични прелаз Гостун).

У наслову 1.5.5. Трасе, коридори и капацитети инфраструктуре; поднаслов 1.5.5.1. Саобраћајнице и саобраћајне површине;

Уносе се следеће измене:

Брише се први став и замењује се текстом који гласи:

На подручју Плана генералне регулације налазе се следећи државни путеви: државни пут IA реда број 5 – аутопут Е – 761 (Појате - Крушевац – Краљево – Прељина) и државни пут IIА реда број 207 Биљановац – Јошаничка Бања – Грчак – Александровац – Крушевац (Кошеви) (од станицаже КМ 79+699 до станицаже КМ 84+579).

Брише се трећи став и замењује се текстом који гласи:

Поред поменутих постојећих државних путева, планира се и државни пут IB реда број 23 (Крушевац – Краљево – Прељина – Чачак – Пожега – Ужице – Чајетина – Нова Варош – Пријеполје –

државна граница са Црном Гором гранични прелаз Гостун).

У наслову 1.5.5. Трасе, коридори и капацитети инфраструктуре; поднаслов 1.5.5.1. Саобраћајнице и саобраћајне површине; саобраћајни трозинт и саобраћајни прилази;

Брише се први и други став и замењује се текстом који гласи:

Транзитни саобраћај се одвија трасом коју чине државни пут IА реда број 5 - аутопут Е-761 Појате – Крушевац – Краљево – Прељина, и државни пут II А реда број 207 Биљановац – Јошаничка Бања – Грчак – Александровац – Крушевац (Кошеви),

Сви наведени путеви сем државног пут IА реда број 5 аутопута Е-761 служе како за одвијање транзитног саобраћаја, тако и за непосредни приступ до парцела корисника.

У наслову 1.5.5. Трасе, коридори и капацитети инфраструктуре; поднаслов 1.5.5.2. Хидротехничке инсталације; Мрежа канализације отпадних вода,

Уносе се следеће измене:

Брише се први и други став и замењује се текстом који гласи:

Концепција одвођења отпадних санитарних вода града Крушевца је према централном постројењу за пречишћавање отпадних вода (ЦППОВ), који је изграђен на десној обали реке Западне Мораве. Изграђен је систем градских колектора који прикупљене отпадне воде отпремају до ЦППОВ.

Постојећи примарни колектор "Читлучки" који пролази кроз подручје плана одводи отпадне воде до поменутог ЦППОВ.

У делу 2: Правила уређења

У поглављу 2.1. Подела на карактеристичне зоне и целине, планирана намена површина и објеката и могућих компатибилних намена, са билансом површина; наслов

2.1.1.Грађевинско земљиште

Уносе се следеће измене:

Иза другог пасуса додаје се нови пасус са текстом који гласи:

На простору између аутопута Е-761 и планиране трасе северне обилазнице планирана је површина за развој спорта и

рекреације у виду спортско рекреативног центра са пратећим садржајима (туристички, комерцијални, смештајни капацитети и сл.), Планира се и повезивање индустријске зоне „Север“ са планираним привредним делатностима на простоур између Гарског потока, Вучачког потока и северне обилазнице.

У поглављу 2.1. Подела на карактеристичне зоне и целине, планирана намена површина и објеката и могућих компатибилних намена, са билансом површина; наслов 2.1.1.Грађевинско земљиште; поднаслов 2.1.1.4.Урбанистичка целина 10.8

Уносе се следеће измене:

Брише се први пасус и замењује текстом који гласи:

Извориште „Читлук“ обухвата простор од 23,6 ха.

Јужну границу простора чини пољопривредно земљиште, са истока планирана траса северне обилазнице, са северозапада граница Измене и допуне ППППН-а инфраструктурног коридора аутопута Е761 деоница Појате-Прељина, друга фаза.

У другом пасусу после друге реченице додаје се нова реченица која гласи:

Последња провера његове издашности вршена је 2000.г. и утврђено је да му је максимални капацитет око 40л/с воде квалитета искључиво за техничку употребу.

Брише се табеларни приказ површина претежне намене простора – урбанистичка целина 10.8 и замењује следећом табелом:

Приказ површина претежне намене простора - урбанистичка целина 10.8

Претежна намена простора	Површина (ха)	Заступљеност (%)
Извориште Читлук	22,6	95,7
Заштитно зеленило	0,3	1,6
Саобраћајнице	0,7	2,7
Укупно	23,6	100,00

У поглављу 2.1. Подела на карактеристичне зоне и целине, планирана намена површина и објеката и могућих компатибилних намена, са билансом површина;

наслов

2.1.1. Грађевинско земљиште

Уносе се следеће измене:

Иза поднаслова 2.1.1.5. додају се нови поднаслови 2.1.1.6 и 2.1.1.7 као и пратећи текст поднаслова који гласе:

2.1.1.6. Урбанистичка целина 10.10

Површине око 87,87ха, обухвата простор између трасе аутопута Е-761 (Појате - Прељина), планиране трасе северне обилазнице и изворишта „Читлук“.

Обухвата делове К.О.Јасика и К.О. Читлук.

Изградњом деонице аутопута Е-761 (државни пут IА реда бр.А5) настало је знатно измењено стање у простору из ког произилази потреба за налажењем нових планских опредељења и решења. Девестиране површине, као и локације настале експлоатацијом песковито-шљунковитог материјала (позајмишта) и локације за одлагање материјала (одлагалишта), укључујући и околни простор који је неопходан ради остварења функционалне целине потребно је санирати, рекултивисати и уредити.

Простор урбанистичке целине 10.10. подељен на две подцелине и то: подцелину 10.10.1 и подцелину 10.10.2.

Подцелина 10.10.1.

- Преовлађујућа намена: спорт и рекреација СР-01, СР-02, СР-03
- Допунска намена: комерцијалне делатности КД-03, КД-042, угоститељско -туристички саджаји
- Пратећа намена: заштитно зеленило, зеленило

Подцелина 10.10.2.

Подцелина 10.10.2. налази се у границама обухвата Измена и допуна ППППН-а инфраструктурног коридора аутопута Е-761 деоница Појате – Прељина, друга фаза.

У оквиру ове целине примењују се одреднице (правила уређења и правила грађења) из Измене и допуне наведеног ППППН-а. Граница примене ППППН-а назначена је у свим графичким прилозима.

Приказ површина претежне намене простора - урбанистичка целина 10.10

Претежна намена простора	Површина (ха)	Заступљеност (%)
Према наменама датим ППППН-ом инфраструктурног коридора аутопута Е761 деоница Појате-Прељина	36,86	41,9
Спорт и рекреација СР-01, СР-02, СР-03	44,36	50,5
Заштитно зеленило	6,34	7,2
Саобраћајнице	0,31	0,4
Укупно	87,87	100

2.1.1.7. Урбанистичка целина 10.11

Површине око 20,25ха, обухвата простор између планиране трасе „Северне обилазнице“ (државни пут IБ реда бр.23), пољопривредног земљишта на југу и Гарског потока на истоку. Обухвата део К.О. Читлук.

Ова урбанистичка целина директно се наставља и повезује на постојећу привредно радну зону „Север“ чинећи са њом јединствену целину.

На овај начин обједињују се површине планиране за развој привредних делатности као и за: изградњу, активирање нових или проширење постојећих комплекса, уређење неизграђених површина

- Преовлађујућа намена: привредне делатности ПД-01, ПД-02
- Допунска намена: комерцијалне делатности КД-01, спорт и рекреација СР-02 и СР-03
- Пратећа намена: комуналне делатности, заштитно зеленило

Приказ површина претежне намене простора - урбанистичка целина 10.11

Претежна намена простора	Површина (ха)	Заступљеност (%)
Привредне делатности	18,21	88,2
Саобраћајнице	2,04	11,2
Укупно	20,25	100

У поглављу 2.1. Подела на карактеристичне зоне и целине, планирана намена површина и објеката и могућих компатибилних намена, са билансом површина; наслов 2.1.1.Грађевинско земљиште;

Уносе се следеће измене:

Мења се нумерација поднаслова 2.1.1.6. Енклаве тако да сада поднаслов гласи:

„2.1.1.8. Енклаве“

У поглављу 2.2. Општа правила уређења простора, наслов 2.2.1. Услови за уређење и изградњу површина јавне намене, попис парцела и опис локација по урбанистичким целинама и зонама у оквиру грађевинског земљишта; поднаслов 2.2.1.4. Урбанистичка целина 10.8. Објекти јавне намене, тачка Извориште Читлук са појасом заштитног зеленила;

Уносе се следеће измене:

Брише се текст трећег пасуса и додаје се нови текст који гласи:

Јавне површине

- Улица у обухвату урбанистичке целине

Парцела бр.2: Улица је део приступног пута к.п.бр. 2040/3 КО Читлук. Приликом израде урбанистичког пројекта за цео комплекс изворишта могуће је пројектовати нове саобраћајнице према захтевима и потребама.

- Извориште Читлук са појасом заштитног зеленила и потоком

Планом се задржава намена која подразумева јавно коришћење.

Дозвољено је даље уређење и унапређење простора и садржаја.

Обухвата следеће катастарске парцеле:

Парцела бр.1: Извориште Читлук обухвата део к.п.бр. 436 КО Читлук.

Парцела бр.3 (поток): обухвата део к.п.бр. 2042/2.

Појас заштитног зеленила обухвата:

Парцела бр.4: обухвата к.п.бр. 151.

Парцела бр.5: обухвата к.п.бр. 125/1.

Све парцеле припадају КО Читлук.

У поглављу 2.2. Општа правила уређења простора, наслов 2.2.1. Услови за уређење и изградњу површина јавне намене, попис парцела и опис локација по урбанистичким целинама и зонама у оквиру грађевинског земљишта,

Уносе се следеће измене:

Иза поднаслова 2.1.1.5. додаје се нови поднаслови 2.1.1.6 као и пратећи текст поднаслова који гласе:

2.2.1.6. Урбанистичка целина 10.11.

Јавне површине

- Улице у обухвату урбанистичке целине

Парцела бр.6 обухвата целе к.п.бр.: 2061/81, 2061/80, 173/1, 174/1, 360/1 361/1, 362/1 и 364/2 и делове к.п.бр.: 175, 203, 2040/3, 2061/58, 207, 208/2, 215, 216, 217, 218, 219, 220, 2041/2, 364/1, 2072/2, 357, 358, 360/2, 361/2, 362/2, 2041/1, 300, 303, 304 и 305.

Парцела бр.7 обухвата целу к.п.бр. 237/2 и делове к.п.бр.: 198/2, 198/3, 191/3, 198/4, 198/1, 2072/1, 197/1, 197/2, 196/1, 196/2, 195/1, 195/2, 193/1, 193/2, 193/3, 2072/2, 26/1, 226/, 227/1, 227/2, 252/1, 253, 252/2, 251/1, 251/2, 250/1, 250/2, 249/1, 249/2, 248/1, 248/2, 247/3, 247/2, 247/4, 247/1 и 237/1.

Парцела бр.8 обухвата целе к.п.бр.: 194/3, 222/2 и 223/4 и делове к.п.бр.: 2072/2, 193/3, 194/3, 226/1, 194/2, 194/1, 212, 221/1, 221/2, 223/1, 223/2, 223/3, 224/2, 222/1, 2041/2, 2041/1 и 362/2.

Парцела бр.9 обухвата делове к.п.бр.: 2041/1, 362/2, 223/3, 223/2, 224/2, 224/1, 225, 228/2, 228/1, 361/2, 229, 230, 231, 232, 234, 235, 236, 237/1, 300, 301 и 305.

Парцела бр.10 обухвата део к.п.бр. 2041/1.

Парцела бр.11 обухвата део к.п.бр. 2041/2.

У поглављу 2.2. Општа правила уређења простора; наслов 2.2.2. Услови за уређење инфраструктуре; поднаслов 2.2.2.2. Хидротехничке инсталације; Водоводна мрежа,

Уносе се следеће измене:

Брише се први став и замењује се текстом који гласи:

Планира се изградња примарног цевовода –315мм, чија траса пролази кроз подручје предметног плана. Траса овог цевовода иде од постојећег водоводног шахта који се налази у подручју предметног плана до постојеће водоводне линије испред кружног тока на Јасичком путу. На месту укрштања цевовода и водотока (Гарског потока) предвидети утискивање заштитне челичне цеви кроз коју ће се проћи радна водоводна цеви. Са обе стране водотока поставити овалне засуне за прекид тока воде који су смештени у армирано -бетонским шахтовима, који служе и као анкерни блокови.

У поглављу 2.2. Општа правила уређења простора; наслов 2.2.2. Услови за уређење инфраструктуре поднаслов 2.2.2.2. Хидротехничке инсталације; Мрежа канализације отпадних вода;

Уносе се следеће измене:

Брише се први и други став

У поглављу 2.2. Општа правила уређења простора; наслов 2.2.2. Услови за уређење инфраструктуре; поднаслов 2.2.2.4. Телекомуникације

Уносе се следеће измене:

Иза првог става додаје се текст који гласи:

У складу са стратешким опредељењем, а у циљу омогућавања квалитетне реализације широкопојасних услуга, на подручју целине 10.10. и 10.11. планирана изградња пасивне оптичке ТК мреже.

Иза другог става додаје се текст који гласи:

Планом се не уводе додатна ограничења у вези са могућношћу и условима изградње, односно постављања и прикључења линијских инфраструктурних објеката електронских телекомуникација, као и објеката који су у њиховој функцији (што подразумева и телекомуникациону опрему и уређаје, антенске стубове, антенске носаче, антене, системе преноса, оптичке каблове и другу опрему и уређаје неопходне за изградњу, функционисање, експлоатацију и одржавање система електронских комуникација).

У поглављу 2.2. Општа правила уређења простора; наслов 2.2.3. Услови за уређење зеленила; поднаслов 2.2.3.3. Зеленило специфичне намене; А) Заштитно зеленило;

Уносе се следеће измене:

У другом пасусу додаје се трећа реченица која гласи:

Заштитно зеленило планира се и у оквиру урбанистичке целине 10.10 обавезно у контактном појасу према изворишту „Читлук“.

У поглављу 2.3. Општа услови уређења пољопривредног земљишта;

Уносе се следеће измене:

Брише се други пасус и замењује текстом који гласи:

Пољопривредно земљиште заузима површину од 184 ха или 18% од укупне површине обухвата плана. Заступљено је у југозападном делу подручја у обухвату плана, као и у виду енклава у оквиру грађевинског земљишта са функцијом заштитног зеленила.

Брише се трећи пасус и замењује текстом који гласи:

Пољопривредно земљиште се као добро од општег интереса, планира и уређује у складу са Законом о пољопривредном земљишту („Службени гласник РС“, бр.62/06, 65/08, 41/09, 112/15, 80/17 и 95/2018-др.Закон).

Брише се четврти пасус и замењује текстом који гласи:

Коришћење обрадивог пољопривредног земљишта у непољопривредне сврхе врши се према условима утврђеним Законом о пољопривредном земљишту („Службени гласник РС“, бр. 62/06, 65/08, 41/09, 112/15, 80/17 и 95/2018-др.Закон).

У поглављу 2.7. Услови и мере заштите планом обухваћеног подручја; наслов

2.7.1. Услови и мере заштите непокретних културних добара и амбијенталних целина и заштите културног наслеђа;

За потребе израде Измене и допуне Плана генералне регулације „Запад 2“, у делу просторне зоне 10 издати су Услови и мере заштите бр.188/2 од 15.04.2025.год од стране Завода за заштиту споменика културе Краљево и исти су имплементирани у Изменама плана.

Уносе се следеће измене:

На крају текст додају се следећи текст који гласи.

Увидом на лицу места, као и документацију Завода, утврђено је да се у делу просторне зоне 10, у оквиру ППР-а „Запад 2“, не налазе заштићени и евидентирани грађевински објекти, нити археолошки локалитети који уживају предходну заштиту по Закону о културном наслеђу („Сл. гласник РС“, 129/2021-120) и Законом о културним добрима („Сл.гласник РС“ 71/94, 52/2011-др.Закон, 99/2011- др.Закон, 6/2020-др.Закон и 35/2021 – др.Закон 129/2021 – др.Закон и 76/2023 – др.Закон).

• Ако се у току извођења земљаних радова у делу просторне зоне 10, у оквиру плана „Запад 2“ у Крушевцу, наиђе на нови појединачни археолошки предмет или до тада непознато археолошко налазиште, извођач радова је дужан да одмах, без одлагања, прекине радове и обавести надлежни Завод за заштиту споменика културе и да предузме мере да се налаз не уништи и не оштети, и да се сачува на месту и у положају у коме је откривен.

специјске и екосистемске разноврсности простора и локалитета који су станишта природних реткости, од значаја је:

- успостављање мреже еколошких коридора ради омогућавања миграција просторно удаљених станишта биљних и животињских врста;

- очувати водена и влажна станишта у што природнијем стању, а према потреби извршити њихову ревитализацију;

- обезбедити разноликост станишта на водотоцима очувањем неутврђених обала, спрудова, и повољну динамику вода (меандрирање, преношење и одлагање наноса, повремено природно плављење рукаваца и др.);

- приликом антропогених активности експлоатације шљунка и песка, регулације водотокова, изградњи насипа, канала, рибњака и сл. водити рачуна да се колико је год могуће очува постојање ниских, благо искошених приобалних површина; избегавати вађење шљунка у активним речним коритима и плавним подручјима.

У делу 3: Правила грађења

У поглављу 3.1. Зоне за које се обавезно доноси План детаљне регулације;

Уносе се следеће измене:

Брише се први пасус и замењује текстом који гласи:

Правила грађења и уређења дати ППР „Запад 2“ и овим Изменама Пана представљају смернице, односно чине правила усмеравајућег карактера за даљу планску разраду.

Подцелина 10.10.2. налази се у границама обухвата Измена и допуна ППППН-а инфраструктурног коридора аутопута Е-761 деоница Појате - Прељина, друга фаза.

Простор подцелине 10.10.2. биће детаљно разрађиван у складу са правилима уређења, грађења и смерницама за спровођење, датим у наведеном ППППН-у.

Додаје се наслов 3.1.1. који гласи:

„3.1.1. План детаљне регулације за подцелину 10.10.1.“

Додаје се пратећи текст наслова 3.1.1. који гласи:

Простор ове подцелине могуће је фазно разрађивати Плановима детаљне регулације. Границе и обухват Планова детаљне регулације биће одређене приликом доношења Одлука о изради истих.

Простор обухвата подцелине 10.10.1 је површине од око 50,68ха. Ограничен је са истока

трасом Гарског потока, са југо-истока трасом планиране северне обилазнице, са југа границом изворишта „Читлук“ и са запада границом ППППН-а инфраструктурног коридора аутопута Е-761 деоница Појате – Прељина, друга фаза.

Обухвата делове К.О.Јасика и К.О. Читлук.

Преовлађујућа (претежна намена) - спорт и рекација

Тип СР-01 - Садржаји спорта и рекреације остварују се у затвореним и отвореним објектима, намењеним великом броју корисника различитих категорија, и ту спадају: аква-парк, базени, стадиони и сл.

Урбанистички параметри спорта и рекреације типа СР-01

Тип објекта	Спратност	Макс. ИЗ (%)	Број паркинг места
СР-01	П+1	30	1 ПМ на 10 корисника за путничка возила 1 ПМ на 100 корисника за аутобусе

Тип СР-02 - Садржаји спорта и рекреације остварују се у затвореним објектима, намењеним мањем броју корисника различитих категорија, и ту спадају: спортске сале са или без трибина са теренима за различите врсте спортова, балон-сале и сл.

Урбанистички параметри спорта и рекреације типа СР-02

Тип објекта	Спратност	Макс. ИЗ (%)	Број паркинг места
СР-02	П	40	1 ПМ на 10 гледалаца за путничка возила

Тип СР-03 - Садржаји спорта и рекреације остварују се у отвореним објектима, партерног типа и ту спадају: различите врсте спортских терена, трим и шетачке стазе, простори за игру деце, фитнес справе на отвореном, терени за мини голф, разни забавно-рекреативни садржаји, вештачке стене за пењање, ролер полигон, боб на шинама, bike парк, авантура парк, paintball, шах на отвореном, препреке за вежбање, платформе за сунчање, композиције за лежање и одмарање и сл.

Уз објекте овог типа, дозвољава се изградња објеката пратећих садржаја (свлачионице, остава за реквизите, санитарни чвор и сл.) спратности П.

За паркирање возила обезбедити простор на сопственој парцели или у непосредној близини на јавној површини намењеној за паркирање.

Допунска (компатибилна) намена – комерцијалне делатности

Обзиром да се планирају у специфичном окружењу (спортско рекреативни центар), ови објекти морају бити функционално, обликовно и еколошки примерени уз обавезно уклапање у амбијент и конфигурацију терена.

Тип КД-03 - подразумева садржаје угоститељства, услуга и објекте у функцији туризма (рестарони, кафане, пивнице, кафеи, објекти за храну и пиће, објекти за снабдевање, пратећи објекти за рентирање и опрему, санитарни блокови и сл.), wellness и спа центри и сл. Максималне спратности П+1,

Тип КД-042 – подразумевају смештајно-туристичке садржаје: мотеле, подврсте хотела, коначишта, виле, апартмани, бунгалови, простор за камповање, простор ауто-кампа и други објекти за пружање услуге смештаја са пратећим садржајима. Максимална спратности објекта је П+2.

Могуће је постављање објеката привременог карактера (монтажно-демонтажни) као што су: летњи бар, павиљони за седење, перголе, сеници, кабине за пресвлачење и сл., искључиво у функцији унапређења комфора коришћења простора уз обавезну примену природних материјала и уклапање у природно окружење.

Пратећа намена – заштитно зеленило, зеленило

Правила за уређење зелених и површина са заштитним зеленилом дате су тачки 2.2.3. Услови за уређење зеленила..

На безусловним теренима за активно коришћење или изградњу планира се заштитно зеленило.

У поглављу 3.2. Локације за које је обавезна израда урбанистичког пројекта, пројекта парцелације, одн. препарцелације и урбанистичко архитектонског конкурса;

Уносе се следеће измене:

Иза треће тачке додаје се нова тачка са текстом који гласи:

- локације планиране за привредне делатности (као претежна намена), као и за комерцијалне

делатности (као компатибилна намена) у целини 10.11.

У поглављу 3.3. Општи урбанистички услови за парцелацију, регулацију и изградњу; наслову 3.3.3. Општи услови изградње;

Уносе се следеће измене:

Брише се друга тачка (у набрајању) и замењује текстом који гласи:

- комерцијалне делатности – типови: КД-01, КД-02, КД-03- КД-042

Брише се трећа тачка (у набрајању) и замењује текстом који гласи:

- привредне делатности – тип ПД-01, ПД-02, ПД-03

Брише се седма тачка (у набрајању) и замењује текстом који гласи:

- спорт и рекреација – тип СР-01, СР-02, СР-03

У поглављу 3.4. Урбанистички услови парцелације, регулације и изградње по урбанистичким целинама за које није предвиђено доношење планова детаљне регулације;

Уносе се следеће измене:

Додаје се наслов који гласи:

„3.4.6. Урбанистичка целина 10.11.“

Додаје се поднаслов који гласи:

„3.4.6.1. Преовлађујућа намена: привредне делатности“

Додаје се пратећи текст поднаслова 3.4.6.1. који гласи:

Привредне делатности типа ПД-01 подразумевају: индустријску производњу која се може организовати у оквиру индустријских комплекса, објеката и постројења, објекте саобраћајне привреде (гараже, радионице, путне базе), паркинг паркове, сервисе, шпедиције, складишта и магацине, стоваришта већих капацитета и слично.

Привредне делатности типа ПД-02 подразумевају: мање производне јединице, занатску производњу, мануфактуру, сервисе, складишта, радионице и магацине мањег капацитета, станице за откуп секундарних сировина и слично.

Урб. целина 10.11. – Урбанистички параметри ПД-01 и ПД-02.

тип	максималан а спратност	максималн и ИЗ (%)	мин. површин а парцеле (м ²)	мин. ширин а парцел е (м)
ПД -01	до П+2 до 18м	40%	1.500	30
ПД -02	до П+1	40%	800	15

У оквиру локација намењених привредним делатностима као компатибилна намена могу се организовати различити садржаји комерцијалних делатности.

На грађевинској парцели површине и ширине мање за 10% од минимално дефинисаних, дозвољава се изградња или доградња објекта са урбанистичким параметрима који су 10% мањи од утврђеног максималног индекса заузетости, минималне површине парцеле и минималне ширине фронта парцеле.

Објекти се граде као слободностојећи.

Могућа је изградња више објеката на парцели исте или компатибилне намене.

Грађевинска линија дата је у графичком прилогу бр. 5.

Максимална висина објекта 18м, осим за посебне објекте и објекте у функцији технолошког процеса. Уколико су виши од 30м неопходно је прибавити мишљење и сагласност институција надлежних за безбедност ваздушног саобраћаја.

За силосе, вертикалне резервоаре и цистерне, транспортне торњеве и сл. висина објекта утврђује се у сваком конкретном случају, у зависности од технологије и технолошких процеса која ће се применити и обављати.

Максимална висина рекламних стубова, тотема, јарбола и слично је 30м.

Минимално растојање од бочних и задње границе парцеле је ½ висине вишег објекта, не мање 3,5 м.

Међусобно растојање између објеката је минимално ½ висине вишег објекта.

У простору између регулационе и грађевинске линије могу се поставити: портирница, информациони, контролни пункт рампа и сл.

Дозвољена је изградња помоћних објеката: надсрешнице, оставе, гараже, тремови, контејнери за складиштење и сл.

Минимални проценат зелених површина је 30%.

У оквиру комплекса обавезно предвидети заштитно зеленило тј. компактне засаде листопадне и четинарске вегетације.

У оквиру комплекса обавезно је предвидети посебне просторе за сакупљање, примарну селекцију и одношење комуналног и индустријског отпада.

За паркирање возила за сопствене потребе обезбедити просторна сопственој парцели.

Број паркинг места се одређује на основу намене и врсте делатности:

- производња, индустрија - 40 ПМ на 100 запослених или за ½ радника најбројније смене;
- магацини, складишта, стоваришта и сл-ППМ на 200м² корисне површине.

Грађевинска парцела може да се ограђује зиданом или транспарентном оградом висине до 2,2м. Уколико постоје технолошки и безбедносни захтеви могуће је ограђивање заштитном оградом и појединачних објеката или блокова зиданом или транспарентном оградом висине до 2,2м.

Додаје се поднаслов који гласи:

„3.4.6.2. Допунска намена : комерцијалне делатности“

Додаје се пратећи текст поднасловом 3.4.6.2. који гласи:

Комерцијалне делатности подразумевају: трговину, услуге, угоститељство, занатство (услужни део), пословне и финансијске услуге, део објекта саобраћајне привреде (бензинске и гасне пумпе), објекте у функцији туризма.

Објекти комерцијалне делатности могу се организовати у оквиру привредних и радних комплекса или као засебни објекти на парцели.

Комерцијалне делатности типа КД-01: трговачки, пословни и услужни центри, објекте управе и администрације, сајамске хале, изложбени салони, бирои, велики маркети, сервис и слично.

Урбанистички параметри комерцијалних делатности типа КД-01

Тип	спратност	макс. ИЗ (%)	мин. површина парцеле (м ²)	мин. ширина парцеле (м)
КД-01	до П+3	40%	1500	30

На грађевинској парцели површине и ширине мање за 10% од минимално дефинисаних, може се омогућити изградња или доградња објекта са 10% мањим урбанистичким параметрима.

Грађевинска линија објеката у односу на саобраћајнице у зависности од ранга саобраћајнице је дата у графичком прилогу бр. 5 *Урбанистичка регулација са грађевинским линијама и у поглављу плана 3.3. Општи урбанистички услови за*

парцелацију, регулацију и изградњу, 3.3.3. Општи услови изградње.

Тип објекта - слободностојећи

На парцели је могућа изградња и помоћних објеката: гаража, остава, надстрешница, тремова и сл., чија површина улази у максимални индекс заузетости.

Комерцијалне делатности могу бити организоване у склопу једног или више објеката на парцели. Није дозвољено складиштење материјала и робе на отвореном делу парцеле.

Међусобно растојање између објеката је мин. 1/2 висине вишег објекта, али не мање од 4м.

За паркирање возила за сопствене потребе власници објеката комерцијалних делатности обезбеђују простор на сопственој грађевинској парцели за смештај возила, како теретних, тако и путничких и то једно паркинг место или једно гаражно место на 70м² корисне површине пословног простора, осим за: пошту – једно ПМ на 150м² корисног простора, трговину на мало – једно ПМ на 100м² корисног простора, угоститељске објекте – једно ПМ на користан простор за осам столица;

Минимални проценат зелених површина је 30%.

У поглављу 3.4. Урбанистички услови парцелације, регулације и изградње по урбанистичким целинама за које није предвиђено доношење планова детаљне регулације;

Уносе се следеће измене:

Наслов „3.4.6. Енклаве (10Г, 10Д, 10Ђ, 10Е, 10Ж)“ добија нову нумерацију тако да сада гласи:

„3.4.7. Енклаве (10Г, 10Д, 10Ђ, 10Е, 10Ж)“

У делу: 4. Смернице за спровођење плана

У поглављу 4.2. Подручје за које је одређена израда планова детаљне регулације;

Уносе се следеће измене:

Брише се прва реченица.

У другој реченици брише се прва реч „Изузетно“

Додају се нове реченице које гласе:

- У обухвату подцелине 10.10.1. забрањује се изградња до доношења Одлуке о изради Плана детаљне регулације за подцелину 10.10.1.

- По престанку употребе позајмишта и одлагалишта биће донет план детаљне регулације или Измене и допуне овог ППР-а за то подручје.

4. ИЗМЕНЕ У ГРАФИЧКОМ ДЕЛУ

У графичком делу плана мењају се следећи графички прилози:

Ред. бр.	Назив графичког прилога	размера
2.	Планирана претежна намена површина	1:1000
3.	План саобраћајница и регулационо нивелациони план	1:1000
4.	План површина јавне намене	1:1000
5.	Урбанистичка регулација са грађевинским линијама	1:1000
6.	План водовода	1:1000
7.	План фекалне канализације	1:1000
9.	План електроенергетике	1:1000
10.	План телекомуникација	1:1000
11.	План гасификације	1:1000
12.	Синхрон план инфраструктуре	1:1000

У графичком делу плана додаје се графички прилог бр.13 и бр.14

- 13.Спровођење плана
14. Режији заштите

У графичком делу плана – Анекс; Геодетске скице аналитичко- геодетских елемената нових тачака регулационих линија у делу плана који је у директној примени;

Уносе се следеће измене:

Бришу се геодетске скице бр.25, 26 и 27

Из геодетске скице бр.24 бришу се координате тачака:

1059, 1060, 1061, 1063, 1064, 1065, 1066, 1067, 1072, 1073, 1074, 1075, 1076, 1077, 1078, 1079, 1080, 1081.

5. СМЕРНИЦЕ ЗА СПРОВОЂЕЊЕ

5.1. Аналитичко -геодетски елементи за пренос на терен у обухвати Измена плана

**КООРДИНАТЕ ГРАНИЦА ЈАВНОГ
ЗЕМЉИШТА**

1	7523740.04	4828356.19	54	7524747.91	4828288.23
2	7524515.07	4828114.40	55	7524745.75	4828278.37
3	7524571.37	4828161.08	56	7524721.10	4828283.78
4	7524590.22	4828176.65	57	7524718.13	4828283.45
5	7524608.84	4828195.00	58	7524715.31	4828282.46
6	7524626.83	4828213.91	59	7524712.84	4828280.89
7	7524656.49	4828248.05	60	7524710.79	4828278.81
8	7524661.49	4828254.20	61	7524685.00	4828246.82
9	7524666.23	4828260.14	62	7524676.13	4828235.73
10	7524683.19	4828281.73	63	7524673.39	4828232.36
11	7524753.98	4828371.83	64	7524658.95	4828215.32
12	7524760.54	4828380.48	65	7524650.07	4828205.29
13	7524767.69	4828389.13	66	7524611.57	4828165.28
14	7524771.16	4828393.06	67	7524606.39	4828160.26
15	7524773.72	4828395.83	68	7524602.56	4828164.02
16	7524775.09	4828397.32	69	7524718.55	4828092.11
17	7524788.26	4828410.27	70	7524719.13	4828107.44
18	7524805.45	4828425.81	71	7524719.38	4828111.70
19	7524813.78	4828433.35	72	7524719.79	4828115.94
20	7524827.14	4828445.50	73	7524720.26	4828119.35
21	7524868.38	4828482.72	74	7524720.37	4828120.16
22	7524876.24	4828489.85	75	7524721.12	4828124.35
23	7524962.23	4828567.59	76	7524731.15	4828175.06
24	7524974.80	4828579.79	77	7524737.55	4828207.41
25	7524986.25	4828593.05	78	7524738.43	4828211.87
26	7524998.87	4828609.06	79	7524740.88	4828224.25
27	7525013.48	4828632.60	80	7524742.27	4828230.35
28	7525025.37	4828657.62	81	7524744.01	4828236.36
29	7525032.64	4828677.92	82	7524746.09	4828242.26
30	7525038.12	4828698.77	83	7524748.51	4828248.03
31	7525041.76	4828720.02	84	7524749.80	4828250.87
32	7525043.54	4828741.50	85	7524759.13	4828271.43
33	7525091.43	4828750.72	86	7524760.38	4828274.45
34	7525067.67	4828745.55	87	7524761.42	4828277.55
35	7525066.35	4828723.81	88	7524762.25	4828280.72
36	7525063.29	4828702.24	89	7524729.07	4828092.45
37	7525058.50	4828680.99	90	7524729.60	4828106.35
38	7525052.03	4828660.19	91	7524730.81	4828118.72
39	7525046.24	4828645.31	92	7524731.42	4828122.32
40	7525039.59	4828630.79	93	7524733.22	4828131.43
41	7525032.09	4828616.70	94	7524735.90	4828144.99
42	7525022.27	4828599.29	95	7524740.17	4828166.57
43	7524923.62	4828500.32	96	7524744.43	4828188.10
44	7524829.44	4828415.15	97	7524747.83	4828205.28
45	7524809.82	4828397.40	98	7524751.18	4828222.21
46	7524804.36	4828392.47	99	7524753.04	4828229.97
47	7524792.44	4828380.73	100	7524755.76	4828238.14
48	7524781.56	4828368.03	101	7524762.91	4828254.35
49	7524775.12	4828359.84	102	7524766.97	4828263.30
50	7524772.97	4828357.24	103	7524768.69	4828267.09
51	7524771.08	4828304.87	104	7524769.92	4828269.99
52	7524768.05	4828294.86	105	7524770.98	4828272.96
53	7524763.36	4828285.67	106	7524771.80	4828275.67
			107	7524772.49	4828278.41
			108	7524773.76	4828283.96
			109	7524775.37	4828287.18

110	7524778.02	4828289.62	164	7524980.78	4828229.03
111	7524781.66	4828291.02	165	7524971.11	4828210.05
112	7524785.56	4828290.92	166	7524970.95	4828209.75
113	7524772.38	4828293.89	167	7524957.53	4828183.41
114	7524769.11	4828294.62	168	7524952.85	4828174.22
115	7524826.71	4828281.65	169	7524944.67	4828158.18
116	7524875.97	4828270.56	170	7524935.90	4828140.97
117	7524879.74	4828269.71	171	7524927.82	4828125.12
118	7524909.10	4828263.09	172	7524920.21	4828110.17
119	7524965.84	4828250.31	173	7524912.48	4828095.02
120	7524967.99	4828249.57	174	7524896.79	4828087.36
121	7524969.91	4828248.35	175	7524903.73	4828100.96
122	7524971.51	4828246.74	176	7524906.20	4828105.80
123	7524972.70	4828244.81	177	7524913.59	4828120.31
124	7524973.42	4828242.66	178	7524920.76	4828134.38
125	7524973.65	4828240.40	179	7524929.05	4828150.65
126	7524973.35	4828238.14	180	7524937.68	4828167.59
127	7524972.56	4828236.02	181	7524946.55	4828184.93
128	7524980.32	4828251.26	182	7524951.41	4828194.44
129	7524981.48	4828253.53	183	7524960.77	4828212.84
130	7524986.85	4828264.06	184	7524970.37	4828231.71
131	7524985.98	4828262.66			
132	7524984.90	4828261.42			
133	7524983.62	4828260.37			
134	7524982.19	4828259.55			
135	7524980.64	4828258.98			
136	7524979.03	4828258.66			
137	7524977.38	4828258.62			
138	7524975.74	4828258.85			
139	7524968.47	4828260.49			
140	7524950.99	4828264.42			
141	7524908.75	4828273.94			
142	7524902.71	4828275.30			
143	7524872.24	4828282.16			
144	7524866.79	4828283.39			
145	7524813.51	4828295.39			
146	7524773.59	4828304.38			
147	7524999.60	4828289.08			
148	7525043.39	4828375.01			
149	7525049.07	4828386.15			
150	7525054.84	4828397.47			
151	7525058.32	4828404.31			
152	7525070.95	4828429.08			
153	7525081.49	4828455.90			
154	7525084.14	4828454.96			
155	7525091.71	4828451.10			
156	7525101.08	4828442.26			
157	7525080.60	4828424.54			
158	7525079.65	4828423.02			
159	7525067.95	4828400.07			
160	7525064.36	4828393.02			
161	7525058.55	4828381.64			
162	7525052.79	4828370.32			
163	7524991.20	4828249.48			

Катастарске тачке које задржавају своје координате од 1 до 223 приказане су у графичком прилогу црном бојом.

5.2. Примена основног Плана

За делове Плана који нису наведени овим Изменама плана, у потпуности се примењује План генералне регулације „Запад 2“ („Сл. лист града Крушевца“ бр. 4/2019 и 16/2019)

Ступање на снагу плана

Овај План ступа на снагу осмог дана од дана објављивања у „Службеном листу града Крушевца“.

СКУПШТИНА ГРАДА КРУШЕВЦА

Г број: 350-1121/2025

ПРЕДСЕДНИЦА
Драгана Баришић, с.р

354

На основу члана 46. Закона о планирању и изградњи („Сл. гл. РС”, бр. 72/09, 81/09-испр, 64/10-одлука УС, 24/11, 121/12, 42/13-одлука УС, 50/13-одлука УС, 98/13-одлука УС, 132/14, 145/14, 83/18, 31/19, 37/19-др. закон, 9/20, 52/21, 62/23 и 91/25), члана 32. Правилника о садржини, начину и поступку израде докумената просторног и урбанистичког планирања („Сл. гл. РС”, бр. 32/19 и

47/25) и члана 22. Статута града Крушевца („Сл. лист града Крушевца", бр. 15/18 и 11/24),

Скупштина града Крушевца, на седници одржаној дана 20. новембра 2025. године, донела је

О Д Л У К У

О ИЗРАДИ ИЗМЕНА И ДОПУНА ПЛАНА ДЕТАЉНЕ РЕГУЛАЦИЈЕ „ХАЈДУК ВЕЉКОВА СЕВЕР“ ЗА УРБАНИСТИЧКУ ЗОНУ А4 И УРБАНИСТИЧКУ ЗОНУ А1.3

Члан 1.

Приступа се изради Измена и допуна Плана детаљне регулације „Хајдук Вељкова север“ за урбанистичку зону А4 и урбанистичку зону А1.3 (у даљем тексту Измена плана).

Члан 2.

Измене плана односе се на урбанистичке зоне А4 и А1.3, како је означено ПДР-ом „Хајдук Вељкова север“ („Службени лист града Крушевца“, бр. 19/19 и 20/22), односно за простор ограничен улицама Хајдук Вељкова, 12. пешадијски пук и Поручника Божидара, укупне површине око 1,9ха.

Граница обухвата Измена плана, приказана је у графичком прилогу и може се сматрати прелиминарном, а коначна граница биће дефинисана у фази припреме Нацрта Измена плана.

Члан 3.

Услови и смернице планских документа вишег реда и развојних стратегија за израду Плана, садржани су у *Плану генералне регулације Центар у Крушевцу („Сл. лист града Крушевца“, бр. 14/16, 11/18, 18/20, 15/22 – испр. и 17/22)*. ППР-ом су одређене просторне целине за даљу разраду плановима детаљне регулације, за део централне градске зоне и стамбено мешовите просторне зоне. Централну градску зону карактерише разноврсност намена, становање високих и средњих густина, концентрација јавних функција карактеристичних за стамбено мешовиту зону која се развијала непосредно уз централну зону, са преовлађујућом наменом становање, допунска и пратећа намена је комерцијална делатост и вишепородично становање.

Члан 4.

Основни принципи планирања подразумевају преиспитивање планиране намене и задатих урбанистичких параметара у оквиру одређених урбанистичких зона и функционално усаглашавање са концептом уређења и заштите ширег простора, у складу са савременим захтевима и стандардима планирања, заснованим на принципима рационалног коришћења простора, утврђених Законом о планирању и изградњи.

Члан 5.

Основни циљеви израде Измена плана односе се на рационално коришћење грађевинског земљишта у оквиру стамбено мешовите зоне, преиспитивање планираних намена, усклађивање задатих урбанистичких параметара и функционално усаглашавање са концептом уређења ширег простора.

Члан 6.

Концептуални оквир планирања односи се на означене урбанистичке зоне, у оквиру стамбено мешовите зоне, ради усклађивања урбанистичких параметара, са наменама и насталим променама у окружењу, у циљу функционалног повезивања и реконструкције ове атрактивне и значајне локације, у оквиру централне градске зоне.

Члан 7.

Рок за израду нацрта планског документа је 6 месеци, рачунајући од дана доношења Одлуке о изради плана.

Члан 8.

Средства за финансирање израде Измене плана обезбеђују се у буџету града Крушевца.

Носилац израде Измене плана је надлежни орган Градске управе Града Крушевца, Одељење за урбанизам и грађевинарство, у складу са чланом 47. став 1. Закона о планирању и изградњи.

Стручни послови израде Измена плана поверавају се Јавном предузећу за урбанизам и пројектовање Крушевац.

Члан 9.

Одељење за урбанизам и грађевинарство, Градске управе Града Крушевца, после извршене стручне контроле, излаже нацрт Измена плана на јавни увид у просторијама Градске управе, у

трајању од 30 дана од дана оглашавања у дневном и локалном листу.

Оглас о јавном увиду објављује се у средствима медија: Радио телевизији Крушевац, штампаним медијима, као и на сајту града Крушевца.

Члан 10.

За потребе израде Измене плана не приступа се изради Стратешке процене утицаја планираних намена на животну средину (Одлука надлежног органа бр.350-952/2025 од 29.09.2025. године).

Члан 11.

За потребе израде Измене плана не приступа се изради Студије заштите непокретног културног добра (мишљење надлежне институције бр.1016/2 од 15.09.2025. године).

Члан 12.

Потребно је израдити 4 примерка Измене плана у аналогном облику и 4 примерка Измене плана у дигиталном облику.

Члан 13.

Одлука о изради Измена и допуна Плана детаљне регулације „Хајдук Вељкова север“ за урбанистичку зону А4 и урбанистичку зону А1.3, објављује се у одговарајућем службеном гласилу и Централном регистру планских докумената.

Члан 14.

Ова Одлука ступа на снагу осмог дана од дана објављивања у "Службеном листу града Крушевца".

СКУПШТИНА ГРАДА КРУШЕВЦА

І број: 350-1122/2025

ПРЕДСЕДНИЦА
Драгана Баришић,с.р

ГРАФИЧКИ ПРИКАЗ ПРЕЛИМИНАРНЕ ГРАНИЦЕ ОБУХВАТА ИЗМЕНА ПЛАНА:



Граница обухвата Измена плана

355

На основу члана 46. Закона о планирању и изградњи („Сл. Гл. РС”, бр. 72/09, 81/09-испр, 64/10-одлука УС, 24/11, 121/12, 42/13-одлука УС, 50/13-одлука УС, 98/13-одлука УС, 132/14, 145/14, 83/18, 31/19, 37/19-др. закон, 09/20, 52/21, 62/23 и 91/25), члана 32. Правилника о садржини, начину и поступку израде докумената просторног и урбанистичког планирања (“Сл. Гл. РС” бр. 32/19 и 47/25) и члана 22. Статута града Крушевца („Сл. Лист града Крушевца“, бр. 15/18 и 11/24),

Скупштина града Крушевца, на седници одржаној дана 20. новембра 2025. године, донела је

О Д Л У К У**О ИЗРАДИ ИЗМЕНЕ И ДОПУНЕ
ПГР „ИСТОК 4“ У КРУШЕВЦУ У ДЕЛУ
КАТАСТАРСКИХ ПАРЦЕЛА БР. 2724/2,
2724/3, 2724/4, 2724/5, 2724/6, 2724/7 И 2729, СВЕ
К.О. ДЕДИНА****Члан 1.**

Приступа се изради Измене и допуне ПГР „Исток 4“ у Крушевцу (*Службени лист града Крушевца, бр. 9/19 и 23/21*) у делу катастарских парцела бр. 2724/2, 2724/3, 2724/4, 2724/5, 2724/6, 2724/7 и 2729, све К.О. Дедина (у даљем тексту Измена плана).

Члан 2.

Граница обухвата Измена плана односи се на катастарске парцеле бр. 2724/2, 2724/3, 2724/4, 2724/5, 2724/6, 2724/7 и 2729, све К.О. Дедина, у делу просторне целине 8.2.2.11, како је означено у ПГР „Исток 4“.

Граница обухвата Измена плана, приказана је у графичком прилогу и може се сматрати прелиминарном, а коначна граница биће дефинисана у фази припреме Нацрта плана.

Члан 3.

Услови и смернице планских документа вишег реда и развојних стратегија за израду Плана, садржани су у *Генералном урбанистичком плану Крушевац 2025 („Сл. Лист града Крушевца“ бр. 3/15, 13/19 и 7/21)*. ГУП-ом су одређене просторне целине за даљу разраду плановима генералне регулације, од којих је и ПГР Исток 4, означен као просторна зона 8, део „рубне зоне Исток“, са планираном претежном наменом породично и периурбано становање, комерцијалне и привредне делатности примерене становању и зеленило. Значајне површине ове зоне су ван границе грађевинског подручја чија је основна

намена пољопривредно земљиште и у зони заштите далековода.

Члан 4.

Основни принципи планирања подразумевају преиспитивање планских решења и планиране претежне намене у оквиру одређених просторних целина, у делу предметних катастарских парцела, а у складу са савременим стандардима урбаног планирања и уређења конкретног простора који се заснивају на начелима рационалног коришћења простора и уређења грађевинског земљишта, утврђених Законом о планирању и изградњи.

Члан 5.

Основни циљеви израде Измена плана односе се на промену намене и исказане потребе за усаглашавањем са променама насталим у простору, односно промену у делу планиране претежне намене и *прерасподелу површина планираних претежних намена*.

Члан 6.

Концептуални оквир планирања односи се на преиспитивање планских решења и усклађивање са променама насталим у простору, изменама планске документације, у складу са Законом.

Измена плана односи се на текстуални и графички део плана, односно на измену планиране намене и урбанистичких параметара у делу наведених катастарских парцела означене просторне целине. Планирана претежна намена је комерцијална делатност.

Члан 7.

Рок за израду нацрта планског документа је 6 месеци, рачунајући од дана доношења Одлуке о изради плана.

Члан 8.

Средства за финансирање израде Измена плана обезбеђује заинтересовани инвеститор Ђуро Брчин - предузетник.

Носилац израде Измене плана је надлежни орган Градске управе града Крушевца, Одељење за урбанизам и грађевинарство, у складу са чланом 47. став 1. Закона о планирању и изградњи.

Стручни послови израде Измена плана поверавају се Јавном предузећу за урбанизам и пројектовање Крушевац.

Члан 9.

Одељење за урбанизам и грађевинарство, Градске управе града Крушевца, после извршене

стручне контроле, излаже нацрт Измена плана на јавни увид у просторијама Градске управе, у трајању од 30 дана од дана оглашавања у дневном и локалном листу.

Оглас о јавном увиду објављује се у средствима медија: Радио телевизији Крушевац, штампаним медијима, као и на сајту града Крушевца.

Члан 10.

За потребе израде Измене плана не приступа се изради Стратешке процене утицаја планираних намена на животну средину (Одлука надлежног органа бр.350-892/2025 од 12.09.2025. године).

Члан 11.

За потребе израде Измене плана не приступа се изради Студије заштите непокретног културног добра (мишљење надлежне институције бр.988/2 од 08.09.2025. године).

Члан 12.

Потребно је израдити 4 примерка Измене плана у аналогном облику и 4 примерка Измене плана у дигиталном облику.

Члан 13.

Одлука о изради Измене и допуне ПГР „Исток 4“ у Крушевцу у делу катастарских парцела бр. 2724/2, 2724/3, 2724/4, 2724/5, 2724/6, 2724/7 и 2729, све К.О. Дедина, објављује се у одговарајућем службеном гласилу и Централном регистру планских докумената.

Члан 14.

Ова одлука ступа на снагу осмог дана од дана објављивања у „Службеном листу града Крушевца“.

СКУПШТИНА ГРАДА КРУШЕВЦА

I Број: 350-1123/2025

ПРЕДСЕДНИЦА
Драгана Баришић,с.р

356

На основу члана 46. Закона о планирању и изградњи („Сл. Гл. РС”,бр. 72/09, 81/09-испр, 64/10-одлука УС, 24/11, 121/12, 42/13-одлука УС, 50/13-одлука УС, 98/13-одлука УС, 132/14, 145/14, 83/18, 31/19, 37/19-др. закон, 09/20, 52/21, 62/23 и 91/25), чл. 32. Правилника о садржини, начину и поступку

израде докумената просторног и урбанистичког планирања („Сл. Гл. РС”, бр. 32/19 и 47/25) и члана 22. Статута града Крушевца („Сл. Лист града Крушевца“ ,бр. 15/18 и 11/24),

Скупштина града Крушевца, на седници одржаној дана 20. новембра 2025. године, донела је

О Д Л У К У

О ИЗРАДИ ПЛАНА ГЕНЕРАЛНЕ РЕГУЛАЦИЈЕ „ВЕЛИКИ ШИЉЕГОВАЦ“

Члан 1.

Приступа се изради Плана генералне регулације „Велики Шиљевовац“ (у даљем тексту : План).

Члан 2.

Граница ПГР Велики Шиљевовац обухвата грађевинско подручје насељеног места Велики Шиљевовац, у оквиру К.О. Велики Шиљевовац, са леве и десне стране Државног пута ПА реда бр. 216 (веза са државним путем 215 - Каоник - Рибаре - Вукања - Прокупље - Житорађа - Дољевац - веза са државним путем А1), оквирне површине од око 553ха.

Граница Плана, приказана је у графичком прилогу и може се сматрати прелиминарном, а коначна граница биће дефинисана у фази припреме Нацрта.

Члан 3.

Услови и смернице планских докумената вишег реда и развојних стратегија за израду Плана, садржани су у Просторном плану града Крушевца („Сл. лист града Крушевца“, бр. 4/11, 15-2/20 – испр. и 10/21 - испр.). Просторним планом су оквирно опредељене целине грађевинских подручја насељених места, а насеље Велики Шиљевовац у мрежи насеља припада руралном подручју као секундарни центар, са израженим потенцијалима за развој на основу природних капацитета, развијене пољопривредне производње и планиране потенцијалне радне зоне. Просторним планом прописана је даља разрада израдом плана генералне регулације за насеље Велики Шиљевовац.

Члан 4.

Основни принципи планирања подразумевају потребу детаљнијег сагледавања планираних и реализованих намена и концепције развоја предметне целине, што подразумева детаљнију анализу површина у оквиру грађевинског подручја и прилагођавање савременим захтевима и

стандардима планирања и заснива се на принципима уређења, утврђеним одредбама Закона о планирању и изградњи.

Члан 5.

Циљеви израде Плана односе се на планско уређење и комунално опремање овог простора у складу са израженим природним и створеним потенцијалима простора. Одрживо коришћење природних ресурса, планско уређење и заштита животне средине.

Основни циљеви израде Плана, планирања и уређења простора односе се на рационално коришћење грађевинског земљишта, дефинисање грађевинског подручја насеља, планираних претежних намена и површина јавне намене у циљу прилагођавања савременим стандардима и еколошким захтевима. Планско уређење и заштита на основу одређеног централитета насеља, изграђене супраструктуре и изражених геоморфолошких и педолошких карактеристика, туристичких и привредних потенцијала, у циљу побољшања квалитета живота у насељу.

Члан 6.

Концептуални оквир планирања произилази из плана вишег реда и прецизнијег дефинисања грађевинског подручја насеља, по катастарским парцелама, као и посебних услова коришћења грађевинског земљишта. План се односи на грађевинско подручје насељеног места, дефинисање претежне намене површина, правца и капацитета саобраћајне и комуналне инфраструктуре у функцији дефинисања правила уређења и заштите простора и функционалног повезивања са окружењем, а у циљу активирања природних и предеоних потенцијала и даљег развоја насеља.

Планирана претежна намена је рурално становање, са компатибилним наменама, јавне службе, комерцијалне и привредне делатности, спорт и рекреација, зеленило и сл.

Члан 7.

Рок за израду нацрта планског документа је 12 месеци, рачунајући од дана доношења Одлуке о изради плана.

Члан 8.

Средства за финансирање израде Плана обезбеђују се у буџету Града Крушевца.

Носилац израде Плана је надлежни орган Градске управе града Крушевца, Одељење за

урбанизам и грађевинарство, у складу са чланом 47. став 1. Закона о планирању и изградњи.

Стручни послови израде Плана поверавају се Јавном предузећу за урбанизам и пројектовање Крушевац.

Члан 9.

Одељење за урбанизам и грађевинарство, Градске управе града Крушевца, после извршене стручне контроле, излаже нацрт Плана на јавни увид у просторијама Градске управе, у трајању од 30 дана од дана оглашавања у дневном и локалном листу.

Оглас о јавном увиду објављује се у средствима медија: Радио телевизији Крушевац, штампаним медијима, као и на сајту града Крушевца.

Члан 10.

За потребе израде Плана не приступа се изради Стратешке процене утицаја планираних намена на животну средину (Одлука надлежног органа бр.350-932/2025 од 25.09.2025. године).

Члан 11.

За потребе израде Плана не приступа се изради Студије заштите непокретног културног добра (мишљење надлежне институције бр.986/2 од 08.09.2025. године).

Члан 12.

Потребно је израдити 4 примерка Плана у аналогном облику и 4 примерка Плана у дигиталном облику.

Члан 13.

Одлука о изради Плана генералне регулације „Велики Шиљеговац“, објављује се у одговарајућем службеном гласилу и Централном регистру планских докумената.

Члан 14.

Ова Одлука ступа на снагу осмог дана од дана објављивања у „Службеном листу града Крушевца“.

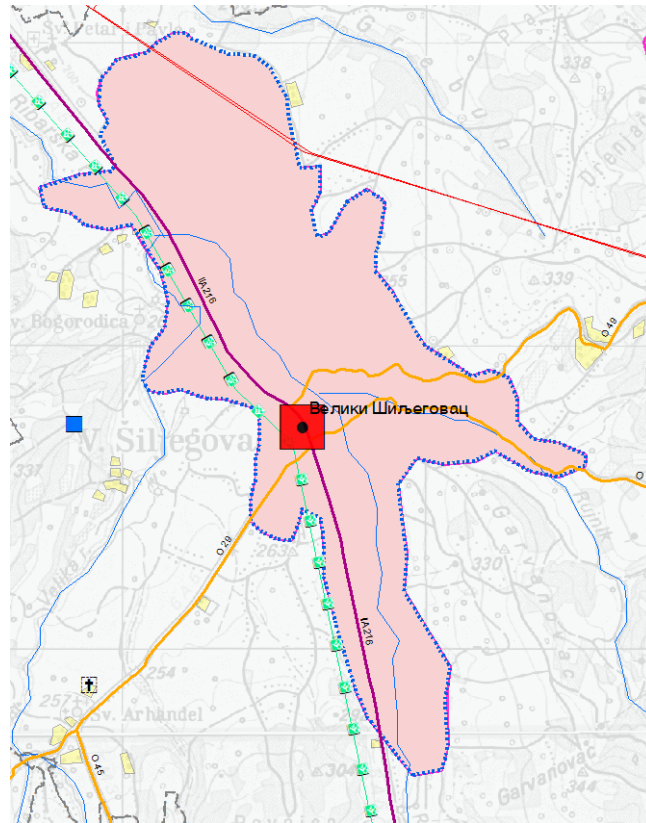
СКУПШТИНА ГРАДА КРУШЕВЦА

I Број: 350-1124/2025

ПРЕДСЕДНИЦА,
Драгана Баришић, с.р

ГРАФИЧКИ ПРИКАЗ ПРЕЛИМИНАРНЕ ГРАНИЦЕ

ОБУХВАТА ПЛАНА:



Граница обухвата Плана ■■■

357

На основу члана 46. Закона о планирању и изградњи („Сл. гл. РС”, бр. 72/09, 81/09-испр, 64/10-одлука УС, 24/11, 121/12, 42/13-одлука УС, 50/13-одлука УС, 98/13-одлука УС, 132/14, 145/14, 83/18, 31/19, 37/19-др. закон, 09/20, 52/21, 62/23 и 91/25), чл. 32. Правилника о садржини, начину и поступку израде докумената просторног и урбанистичког планирања („Сл. гл. РС”, бр. 32/19 и 47/25) и члана 22. Статута града Крушевца („Сл. лист града Крушевца”, бр. 15/18 и 11/24),

Скупштина града Крушевца, на седници одржаној дана 20. новембра 2025. године, донела је

О Д Л У К У

О ИЗРАДИ ПЛАНА ГЕНЕРАЛНЕ РЕГУЛАЦИЈЕ „ВЕЛИКО ГОЛОВОДЕ И МОДРИЦА“

Члан 1.

Приступа се изради Плана генералне регулације „Велико Головоде и Модрица“ (у даљем тексту План).

Члан 2.

Граница Плана обухвата грађевинско подручје насеља Велико Головоде у оквиру К.О. Велико Головоде и насеља Модрица у оквиру К.О. Модрица, односно претежно изграђена подручја насеља, која су повезана државним путем ШБ реда бр. 415 (Крушевац - Велики Јастребац - Мала Плана - Прокупље), као и општинским путевима са околним насељима. Укупна површина обухвата Плана је оквирно око 280ха.

Граница Плана, приказана је у графичком прилогу и може се сматрати прелиминарном, а коначна граница биће дефинисана у фази припреме Нацрта.

Члан 3.

Услови и смернице планских документа вишег реда и развојних стратегија за израду Плана, садржани су у Просторном плану Града Крушевца („Сл. лист Града Крушевца“, бр. 4/11, **15-2/20 – испр. и 10/21 - испр.**). Просторним планом су оквирно опредељене целине грађевинских подручја насељених места, као и планиране потенцијалне радне зоне. Насеља Велико Головоде и Модрица у планираној мрежи насеља припадају руралном подручју, као примарна сеоска насеља збијеног типа, али са израженим потенцијалима за развој због близине урбаног подручја Крушевца и саобраћајне повезаности. Просторним планом је за примарна сеоска насеља у оквиру шема уређења насеља приказан основни ниво опремљености насеља (Шема бр. 10.) и прописана правила уређења и грађења. Даља разрада Просторног плана врши се урбанистичким плановима, поред дефинисаних смерницама „и за друга насеља за која се укаже потреба“.

Члан 4.

Основни принципи планирања подразумевају потребу детаљнијег дефинисања грађевинских подручја и планираних намена у складу са концепцијом развоја предметних целина, што подразумева детаљнију анализу површина у оквиру опредељеног грађевинског земљишта, дефинисане површина јавне намене уз прилагођавање савременим стандардима планирања, а заснива се на принципима уређења, утврђеним одредбама Закона о планирању и изградњи.

Члан 5.

Циљеви израде Плана односе се на уређење и комунално опремање овог простора у складу са израженим природним и створеним потенцијалима простора. Прецизно одређено грађевинско подручје насеља по катастарским парцелама, планско уређење насеља, одрживо коришћење природних ресурса и заштита животне средине.

Основни циљеви израде Плана, планирања и уређења простора односе се на рационално коришћење грађевинског земљишта насељених места, дефинисање планираних претежних намена и површина јавне намене у циљу прилагођавања савременим стандардима и еколошким захтевима. Планско уређење и заштита на основу изражених природних и створених вредности, привредних потенцијала, у циљу побољшања квалитета живота у насељу.

Члан 6.

Концептуални оквир планирања произилази из плана вишег реда и прецизнијег дефинисања грађевинског подручја насеља, као и посебних услова коришћења грађевинског земљишта. План се односи на грађевинско подручје насељеног места, дефинисање претежне намене површина, праваца и капацитета саобраћајне и комуналне инфраструктуре у функцији дефинисања правила уређења и заштите простора и функционалног повезивања са окружењем, а у циљу активирања потенцијала и даљег развоја насеља.

Планирана претежна намена је рурално становање, са компатибилним наменама, јавне службе, комерцијалне и привредне делатности, спорт и рекреација, зеленило и сл.

Члан 7.

Рок за израду нацрта планског документа је 12 месеци, рачунајући од дана доношења Одлуке о изради плана.

Члан 8.

Средства за финансирање израде Плана обезбеђују се у буџету града Крушевца.

Носилац израде Плана је надлежни орган Градске управе Града Крушевца, Одељење за урбанизам и грађевинарство, у складу са чланом 47. став 1. Закона о планирању и изградњи.

Стручни послови израде Плана поверавају се Јавном предузећу за урбанизам и пројектовање Крушевац.

Члан 9.

Одељење за урбанизам и грађевинарство, Градске управе града Крушевца, после извршене стручне контроле, излаже нацрт Плана на јавни увид у просторијама Градске управе, у трајању од 30 дана од дана оглашавања у дневном и локалном листу.

Оглас о јавном увиду објављује се у средствима медија: Радио телевизији Крушевац, штампаним медијима, као и на сајту града Крушевца.

Члан 10.

За потребе израде Плана не приступа се изради Стратешке процене утицаја планираних намена на животну средину (Одлука надлежног органа бр.350-933/2025 од 25.09.2025.године).

Члан 11.

За потребе израде Плана не приступа се изради Студије заштите непокретног културног добра (мишљење надлежне институције бр.982/2 од 03.09.2025.године).

Члан 12.

Потребно је израдити 4 примерка Плана у аналогном облику и 4 примерка Плана у дигиталном облику.

Члан 13.

Одлука о изради Плана генералне регулације „Велико Головоде и Модрица“, објављује се у одговарајућем службеном гласилу и Централном регистру планских докумената.

Члан 14.

Ова Одлука ступа на снагу осмог дана од дана објављивања у "Службеном листу града Крушевца".

СКУПШТИНА ГРАДА КРУШЕВЦА

I Број: 350-1125/2025

ПРЕДСЕДНИЦА,
Драгана Баришић, с.р**358**

На основу члана 69. Закона о јавним предузећима („Сл. гласник РС“, бр. 15/16 и 88/19), члана 15. Одлуке о оснивању ЈКП „Водовод-Крушевац“ Крушевац („Сл. лист града Крушевца“, и број 5/13–пречишћен текст и 9/16) и члана 22. Статута града Крушевца („Сл. лист града Крушевца“, бр.15/18 и 11/24),

Скупштина града Крушевца, на седници одржаној дана 20. новембар 2025. године, донела је

РЕШЕЊЕ

I ДАЈЕ СЕ сагласност на Одлуку Надзорног одбора ЈКП „Водовод-Крушевац“ Крушевац бр. 35/2 од 19.09.2025. године да се ЈКП „Водовод-Крушевац“ Крушевац кредитно задужи у износу 23.000.000,00 динара са роком отплате од 48 месеци, а за набавку основних средстава предузећа и то:

- соларни панели са припадајућим прикључним уређајима и

- завојна преса за дехидратацију муља на ШПОВ.

II Набавка напред наведених основних средстава предузећа, планирана је усвојеним Програмом пословања ЈКП „Водовод-Крушевац“ Крушевац за 2025. годину, односно Изменама и допунама Програма пословања ЈКП „Водовод-Крушевац“ Крушевац за 2025. годину, у делу Прилог 16.- „План инвестиција“ (на позицијама 105. и 106.), а финансираће се делом из средстава кредита из става 1. ове одлуке, делом из сопствених средстава предузећа и делом у виду гранта кроз Програм „ЕУ за Зелену агенду у Србији“ - који спроводи УНДП (Програм Уједињених нација за развој) у сарадњи са Европском унијом, Министарством заштите животне средине, Амбасадом Шведске и Европском инвестиционом банком (ЕИБ), уз додатна финансијска средства од влада Шведске, Швајцарске и Републике Србије, а за која је ЈКП „Водовод-Крушевац“ Крушевац аплицирало путем јавног позива.

III ЈКП „Водовод-Крушевац“ Крушевац се обавезује да спроведе поступак набавке финансијске услуге- Дугорочног кредита у износу 23.000.000,00 динара, у складу са Законом о јавним набавкама и другим важећим законским и подзаконским прописима и да закључи уговор са најповољнијим понуђачем.

IV Набавка кредита по овој одлуци врши се на основу усвојеног Програма пословања ЈКП „Водовод-Крушевац“ Крушевац за 2025. годину, односно Изменама и допунама Програма пословања ЈКП „Водовод-Крушевац“ Крушевац за 2025. годину, у делу Прилог 15.- „Планирана финансијска средства за набавку добара, радова и услуга“- услуге на позицији 117. Кредит у износу 23.000.000,00 динара. (Конто 414000 – дугорочни кредити у земљи).

V Вредност дугорочног кредита износи 23.000.000,00 динара, а процењена вредност ове набавке износи до 2.300.000,00 динара без пореза на додату вредност (у износ процењене вредности за набавку услуге кредита улазе следећи износи- укупна вредност камате за период отплате, накнаде и трошкови који се односе на одобравање кредита и извршење уговора о кредиту, друге накнаде у вези са средствима обезбеђења кредита, трошкови прибављања потребне документације и други одговарајући трошкови).

VI Решење ступа на снагу након добијања сагласности од Скупштине града Крушевца.

VIII Решење објавити у „Службеном листу града Крушевца“.

СКУПШТИНА ГРАДА КРУШЕВЦА

I Број: 023-123/2025

ПРЕДСЕДНИЦА,
Драгана Баришић, с.р

359

На основу чл. 59. и 60. Закона о јавним предузећима („Сл. гласник РС“, бр. 15/16 и 88/19), члана 23. Одлуке о организовању ЈКП „Крушевац“ Крушевац („Сл. лист града Крушевца“, бр.11/20 - пречишћен тест, 18/20, 7/21 и 2/24) и члана 22. Статута града Крушевца („Сл. лист града Крушевца“, бр. 15/18 и 11/24),

Скупштина града Крушевца, на седници одржаној 20.новембра 2025. године, донела је

РЕШЕЊЕ

I - ДАЈЕ СЕ сагласност на Одлуку Надзорног одбора ЈКП „Крушевац“ са ПО Крушевац број 9447 од 08.10.2025. године којом се врши Измена и допуна III Програма пословања ЈКП „Крушевац“ са ПО Крушевац за 2025. годину који је утврђен Решењем Скупштине града Крушевца бр. 023-117/2024 од 18.12.2024. године („Сл. лист града Крушевца“, бр. 22/1 од 19.12.2024. године), Решењем број 023-50/2025 од 30.05.2025. године („Сл. лист града Крушевца“, бр. 6/1 од 31.05.2025. године) и Решењем број 023-89/2025 од 27.08.2025.год. („Сл. лист града Крушевца“, бр. 11 од 28.08.2025. године), на следећи начин:

„Измене у плану прихода за 2025. годину су следеће:

Повећава се вредност позиције јавна хигијена за 25.692.000,00 динара и износи 468.862.000,00 динара.

Повећава се вредност позиције проширење мреже расвете за 16.665.000,00 динара и износи 58.331.000,00 динара.

Смањује се позиција остали приходи за 25.692.000,00 динара и износи 288.598.000,00 динара.

Смањује се позиција јавно и декоративно осветљење за 16.665.000,00 динара и износи 27.500.000,00 динара.“

II – Остали део Програма пословања ЈКП „Крушевац“ са ПО Крушевац за 2025. годину остаје на снази.

III – Саставни део Одлуке Надзорног одбора је табеларни приказ Измене и допуне III Програма пословања ЈКП „Крушевац“ са ПО Крушевац за 2025. годину број 9447/1 од 08.10.2025. године.

IV - Ово решење ступа на снагу након добијања сагласности од Скупштине града Крушевца.

V - Ово решење објавити у „Службеном листу града Крушевца“.

СКУПШТИНА ГРАДА КРУШЕВЦА

I Број: 023-124/2025

ПРЕДСЕДНИЦА,
Драгана Баришић, с.р

360

На основу члана 21. Закона о јавним службама („Сл. гласник РС“, бр. 42/91, 71/94, 79/05 – други закон, 81/05 – испр. др. закона, 83/05 – испр. др. закона и 83/14 – др. закон), члана 10. Одлуке о оснивању установе „Центар за особе са инвалидитетом“ („Службени лист града Крушевца“, бр. 1/10 и 19/22), члана 22. став 1. тачка 51. Статута града Крушевца („Службени лист града Крушевца“, бр. 15/18 и 11/24),

Скупштина града Крушевца на седници одржаној дана 20.новембра 2025. године, донела је

РЕШЕЊЕ

I ДАЈЕ СЕ сагласност на измену Програма рада Установе „Центар за особе са инвалидитетом“ за 2025. годину, који је усвојио Управни одбор Установе на седници одржаној дана 03.10.2025. године, под бројем 338/2.

II Измена Програма рада Установе „Центар за особе са инвалидитетом“ за 2025. годину је извршена у складу са Решењем Градског већа о давању сагласности о усклађивању коефицијената за обрачун и исплату зарада запослених у Установи "Центар за особе са инвалидитетом" за 2025. годину, 022-440/2025 од 08.10.2025 године.

III Решење објавити у „Службеном листу града Крушевца“.

СКУПШТИНА ГРАДА КРУШЕВЦА

I Број: 022-491/2025

ПРЕДСЕДНИЦА,
Драгана Баришић, с.р

361

На основу члана 209. став 1. тачка 7. Закона о социјалној заштити („Службени гласник РС”, бр. 24/11 и 117/22 – одлука УС) и члана 22. став 1. тачка 51 Статута града Крушевца („Службени лист града Крушевца”, бр. 15/18 и 11/24),

Скупштина града Крушевца, на седници одржаној дана 20. новембра 2025. године, донела је

РЕШЕЊЕ

И ДАЈЕ СЕ сагласност на измену Програма рада Центра за социјални рад у Крушевцу за 2025. годину, који је усвојио Управни одбор Центра за социјални рад, на седници одржаној дана 07.10.2025. године под бројем 1754/25.

II Измена Програма рада Центра за социјални рад у Крушевцу за 2025. годину је извршена у складу са Решењем Градског већа о давању сагласности о усклађивању коефицијената за обрачун и исплату зарада запослених у Центру за социјални рад у Крушевцу за 2025. годину, број 022-441/2025 од 08.10.2025. године

III Решење објавити у „Службеном листу града Крушевца”.

СКУПШТИНА ГРАДА КРУШЕВЦА

I Број: 022-492/2025

ПРЕДСЕДНИЦА,
Драгана Баришић, с.р

362

На основу члана 125. Закона о социјалној заштити („Службени гласник Републике Србије”, бр. 24/11 и 117/22-одлука УС), члана 22. став 1. тачка 10. Статута града Крушевца („Службени лист града Крушевца”, бр. 15/18 и 11/24) и члана 6. став 2. Одлуке о оснивању Центра за социјални рад Крушевац („Службени лист града Крушевца”, бр. 1/09 и 6/11) уз сагласност Министарства за рад, запошљавање, борачка и социјална питања број 004479713 2025 13400 004 001 000 001 од 6. новембра 2025.године,

Скупштина града Крушевца, на седници одржаној дана 20. новембра 2025. године, донела је

РЕШЕЊЕ**О ИМЕНОВАЊУ ВРШИОЦА ДУЖНОСТИ
ДИРЕКТОРА ЦЕНТРА ЗА СОЦИЈАЛНИ РАД
У КРУШЕВЦУ**

I - ИМЕНУЈЕ СЕ Јелена Тодоровић, дипломирани економиста из Крушевца за вршиоца дужности директора Центра за социјални рад у Крушевцу, до именованја директора Центра по спроведеном конкурсу.

II - Решење објавити у „Службеном листу града Крушевца”.

СКУПШТИНА ГРАДА КРУШЕВЦА

I Број: 022-487/2025

ПРЕДСЕДНИЦА
Драгана Баришић, с.р

363

На основу чл. 116. Закона о основама система образовања и васпитања („Сл. гласник РС“, бр. 88/17, 27/18 др. закон, 10/19, 6/20, 129/21, 92/23 и 19/25) и члана 22. Статута града Крушевца („Сл. лист града Крушевца“, бр.15/18 и 11/24),

Скупштина града Крушевца, на седници одржаној дана 20. новембра 2025. године, донела је

РЕШЕЊЕ**о разрешењу и именованју члана Управног
одбора Предшколске установе "Ната
Велковић" Крушевац**

I РАЗРЕШАВА СЕ дужности члана Управног одбора Предшколске установе „Ната Велковић“ Крушевац

- Слађана Стајић, представник Савета родитеља

II ИМЕНУЈЕ СЕ члан Управног одбора Предшколске установе „Ната Велковић“ Крушевац:

Александра Раичевић, представник Савета родитеља.

III Изборни период новоименованог члана органа управљања траје до истека мандата органа управљања.

IV Решење објавити у „Службеном листу града Крушевца”.

СКУПШТИНА ГРАДА КРУШЕВЦА

I Број: 022-493/2025

ПРЕДСЕДНИЦА,
Драгана Баришић, с.р

364

На основу чл. 115, 116. и 117. Закона о основама система образовања и васпитања („Сл. гласник РС“, бр. 88/17, 27/18 др. закон, 10/19, 6/20, 129/21, 92/23 и 19/25) и члана 22. Статута града Крушевца („Сл. лист града Крушевца“, бр. 15/18 и 11/24)

Скупштина града Крушевца, на седници одржаној дана 20. новембра 2025. године, донела је

Р Е Ш Е Њ Е**О РАЗРЕШЕЊУ И ИМЕНОВАЊУ ЧЛАНА ШКОЛСКОГ ОДБОРА ОСНОВНЕ ШКОЛЕ "ДОСИТЕЈ ОБРАДОВИЋ" У КРУШЕВЦУ**

I РАЗРЕШАВА СЕ дужности члана Школског одбора Основне школе "Доситеј Обрадовић" у Крушевцу:

- Војкан Стевановић, представник Савета родитеља.

II ИМЕНУЈЕ СЕ члан Школског одбора Основне школе „Доситеј Обрадовић“ у Крушевцу:

- Уна Луковић, представник Савета родитеља.

III Изборни период новоименованог члана органа управљања траје до истека мандата органа управљања.

IV Решење објавити у „Службеном листу града Крушевца“.

СКУПШТИНА ГРАДА КРУШЕВЦА

I Број: 022-494/2025

ПРЕДСЕДНИЦА,
Драгана Баришић, с.р

365

На основу чл. 115, 116. и 117. Закона о основама система образовања и васпитања („Сл. гласник РС“ бр. 88/17, 27/18 др. закон, 10/19, 6/20, 129/21, 92/23 и 19/25), члана 22. Статута града Крушевца („Сл. лист града Крушевца“, бр. 15/18 и 11/24),

Скупштина града Крушевца на седници одржаној дана 20. новембра 2025. године, донела је

Р Е Ш Е Њ Е**О РАЗРЕШЕЊУ И ИМЕНОВАЊУ ЧЛАНА ШКОЛСКОГ ОДБОРА ОСНОВНЕ ШКОЛЕ "ДРАГОМИР МАРКОВИЋ" КРУШЕВАЦ**

I РАЗРЕШАВА СЕ дужности члана Школског одбора ОШ "Драгомир Марковић" Крушевац:

- Јелена Живковић, представник Савета родитеља.

II ИМЕНУЈЕ СЕ члан Школског одбора ОШ "Драгомир Марковић" Крушевац:

- Слободан Лапчевић, представник Савета родитеља.

III Изборни период новоименованог члана органа управљања траје до истека мандата органа управљања.

IV Решење објавити у „Службеном листу града Крушевца“.

СКУПШТИНА ГРАДА КРУШЕВЦА

I Број: 022-495/2025

ПРЕДСЕДНИЦА,
Драгана Баришић с.р

366

На основу чл. 115, 116. и 117. Закона о основама система образовања и васпитања („Сл. гласник РС“, бр. 88/17, 27/18 - др. закон, 10/19, 6/20, 129/21, 92/23 и 19/25), и члана 22. Статута града Крушевца („Сл. лист града Крушевца“, бр. 15/18 и 11/24),

Скупштина града Крушевца, на седници одржаној дана 20. новембра 2025. године, донела је

Р Е Ш Е Њ Е**О РАЗРЕШЕЊУ И ИМЕНОВАЊУ ЧЛАНОВА ШКОЛСКОГ ОДБОРА ОСНОВНЕ ШКОЛЕ „ЈОВАН ЈОВАНОВИЋ ЗМАЈ“ У КРУШЕВЦУ**

I РАЗРЕШАВАЈУ СЕ дужности члана Школског одбора ОШ "Јован Јовановић Змај" у Крушевцу:

- Бојан Јанићијевић, представник Савета родитеља,

- Душан Максимовић, представник Савета родитеља.

-

II ИМЕНУЈУ СЕ чланови Школског одбора ОШ „Јован Јовановић Змај“ у Крушевцу:

- Марко Глигоријевић, представник Савета родитеља,

- Ивица Ђорђевић, представник Савета родитеља.

-

III Изборни период новоименованих чланова органа управљања траје до истека мандата органа управљања.

IV Решење објавити у „Службеном листу града Крушевца“.

СКУПШТИНА ГРАДА КРУШЕВЦА

I Број: 022-496/2025

ПРЕДСЕДНИЦА,
Драгана Баришић, с.р.

367

На основу чл. 115, 116. и 117. Закона о основама система образовања и васпитања („Сл. гласник РС“, бр. 88/17, 27/18-др. закон, 10/19, 6/20, 129/21, 92/23 и 19/25) и члана 22. Статута града Крушевца („Сл. лист града Крушевца“, бр. 15/18 и 11/24),

Скупштина града Крушевца, на седници одржаној дана 20. новембра 2025. године, донела је

РЕШЕЊЕ

О РАЗРЕШЕЊУ И ИМЕНОВАЊУ ЧЛАНА ШКОЛСКОГ ОДБОРА ОСНОВНЕ ШКОЛЕ „ВЛАДИСЛАВ САВИЋ ЈАН“ У ПАРУНОВЦУ

I РАЗРЕШАВА СЕ дужности члана Школског одбора ОШ "Владислав Савић Јан" у Паруновцу:

Срећко Радосављевић, представник Савета родитеља.

II ИМЕНУЈЕ СЕ члан Школског одбора ОШ "Владислав Савић Јан" у Паруновцу:

- Марија Марковић, представник Савета родитеља.

III Изборни период новоименованог члана органа управљања траје до истека мандата органа управљања.

IV Решење објавити у „Службеном листу града Крушевца“.

СКУПШТИНА ГРАДА КРУШЕВЦА

I Број: 022-497/2025

ПРЕДСЕДНИЦА,
Драгана Баришић с.р

368

На основу чл. 115, 116. и 117. Закона о основама система образовања и васпитања („Сл. гласник РС“,

бр. 88/17, 27/18 - др. закон, 10/19, 6/20, 129/21, 92/23 и 19/25) и члана 22. Статута града Крушевца („Сл. лист града Крушевца“, бр. 15/18 и 11/24),

Скупштина града Крушевца, на седници одржаној дана 20. новембра 2025. године, донела је

РЕШЕЊЕ

О РАЗРЕШЕЊУ И ИМЕНОВАЊУ ЧЛАНОВА ШКОЛСКОГ ОДБОРА ОСНОВНЕ ШКОЛЕ „КНЕЗ ЛАЗАР“ У ВЕЛИКИМ КУПЦИМА

I РАЗРЕШАВАЈУ СЕ дужности члана Школског одбора ОШ "Кнез Лазар" у В. Купцима:

- Иван Шилић, представник Наставничког већа,

- Слободан Милојевић, представник Савета родитеља.

II ИМЕНУЈУ СЕ чланови Школског одбора ОШ "Кнез Лазар" у В. Купцима:

- Невенка Раденковић, наставник биологије, представник Наставничког већа,

- Братислав Јовановић, представник Савета родитеља.

III Изборни период новоименованих чланова органа управљања траје до истека мандата органа управљања.

IV Решење објавити у „Службеном листу града Крушевца“.

СКУПШТИНА ГРАДА КРУШЕВЦА

I Број: 022-498/2025

ПРЕДСЕДНИЦА,
Драгана Баришић с.р

369

На основу чл. 115, 116. и 117. Закона о основама система образовања и васпитања („Сл. гласник РС“ број 88/17, 27/18 др. закон, 10/19, 6/20, 129/21, 92/23 и 19/25), и члана 22 Статута града Крушевца („Сл. лист града Крушевца“, бр. 15/18 и 11/24),

Скупштина града Крушевца на седници одржаној дана 20. новембра 2025. године, донела је

РЕШЕЊЕ

О РАЗРЕШЕЊУ И ИМЕНОВАЊУ ЧЛАНОВА ШКОЛСКОГ ОДБОРА ОСНОВНЕ ШКОЛЕ „СТРАХИЊА ПОПОВИЋ“ ДВОРАНЕ

І РАЗРЕШАВАЈУ СЕ дужности члана Школског одбора ОШ „Страхиња Поповић“ у Дворану:

- Зоран Ковачевић, представник Савета родитеља
- Весна Вулетић, представник Савета родитеља.

ІІ ИМЕНУЈУ СЕ чланови Школског одбора ОШ „Страхиња Поповић“ у Дворану:

- Крстић Мирољуб, представник Савета родитеља.
- Ђурђевић Милан, представник Савета родитеља.

ІІІ Изборни период новоименованих чланова органа управљања траје до истека мандата органа управљања.

ІV Решење објавити у Службеном листу града Крушевца.

СКУПШТИНА ГРАДА КРУШЕВЦА

І Број: 022-499/2025 ПРЕДСЕДНИЦА,
Драгана Баришић ,с.р

370

На основу чл. 115, 116. и 117. Закона о основама система образовања и васпитања („Сл. гласник РС“ број 88/17, 27/18 др. закон, 10/19, 6/20, 129/21, 92/23 и 19/25) и члана 22. Статута града Крушевца („Сл. лист града Крушевца“, број 15/18 и 11/24),

Скупштина града Крушевца, на седници одржаној дана 20. новембра 2025. године, донела је

РЕШЕЊЕ

О РАЗРЕШЕЊУ И ИМЕНОВАЊУ ЧЛАНОВА ШКОЛСКОГ ОДБОРА ГИМНАЗИЈЕ У КРУШЕВЦУ

І РАЗРЕШАВАЈУ СЕ дужности члана Школског одбора Гимназије у Крушевцу:

- Ивана Ивковић, представник Наставничког већа,
- Данијела Рајковић, представник Савета родитеља,
- Андријана Тодоров, представник Савета родитеља.

ІІ ИМЕНУЈУ СЕ чланови Школског одбора Гимназије у Крушевцу:

- Владимир Обрадовић, наставник физике, представник Наставничког већа,

- Јелена Петронијевић Агатоновић, представник Савета родитеља,

- Сузана Недељковић, представник Савета родитеља.

ІІІ Изборни период новоименованих чланова органа управљања траје до истека мандата органа управљања.

ІV Решење објавити у „Службеном листу града Крушевца“.

СКУПШТИНА ГРАДА КРУШЕВЦА

І Број: 022-500/2025 ПРЕДСЕДНИЦА,
Драгана Баришић ,с.р

371

На основу члана 121. Закона о основама система образовања и васпитања („Сл. гласник РС“, бр. 88/17, 27/18-др.закон, 10/19, 6/20, 129/21, 92/23 и 19/25), члана 3. Правилника о општинском савету родитеља („Сл. гласник РС“, број 72/18) и члана 22. Статута града Крушевца („Сл. лист града Крушевца“, бр. 15/18 и 11/24),

Скупштина града Крушевца, на седници одржаној дана 20. новембра 2025. године, донела је

РЕШЕЊЕ

О ИМЕНОВАЊУ ЧЛАНОВА САВЕТА РОДИТЕЉА ГРАДА КРУШЕВЦА

І - ИМЕНУЈУ СЕ чланови Савета родитеља града Крушевца за школску 2025/2026. годину и то:

1. Бранко Димитријевић, представник родитеља ОШ „Вук Караџић“ Крушевац,
Марина Николић, заменик представника родитеља ОШ „Вук Караџић“ Крушевац;

2. Јелена Васић, представник родитеља ОШ „Доситеј Обрадовић“ Крушевац,
Слађана Дачковић, заменик представника родитеља ОШ „Доситеј Обрадовић“ Крушевац;

3. Драгана Антић, представник родитеља, ОШ „Драгомир Марковић“ Крушевац;
Ненад Кнежевић, заменик представника родитеља, ОШ „Драгомир Марковић“ Крушевац;

4. Христина Павловић, представник родитеља ОШ „Јован Јовановић Змај“ Крушевац,
Драгослав Раковић, заменик представника родитеља ОШ „Јован Јовановић Змај“ Крушевац.

5. Младен Николић, представник родитеља, ОШ „Нада Поповић“ Крушевац;

Марија Луковић, заменик представника родитеља, ОШ „Нада Поповић“ Крушевац;

6. Марија Смиљковић, представник родитеља ОШ „Јован Поповић“ Крушевац;

Десанка Михајловић, заменик представника родитеља ОШ „Јован Поповић“ Крушевац;

7. Марина Живановић, представник родитеља ОШ „Бранко Радичевић“ Крушевац;

Радмила Пуача, заменик представника родитеља ОШ „Бранко Радичевић“ Крушевац;

8. Дијана Ђорђевић, представник родитеља ОШ “Кнез Лазар“ Велики Купци;

Милена Гмитровић, заменик представника родитеља ОШ „Кнез Лазар“ Велики Купци;

9. Милена Мијајловић, представник родитеља ОШ “Деспот Стефан“ Горњи Степош;

Јелена Трошић, заменик представника родитеља ОШ “Деспот Стефан“ Горњи Степош;

10. Ивица Кованчић, представник родитеља ОШ „Жабаре“ Жабаре;

Катарина Станковић Стевановић, заменик представника родитеља ОШ “Жабаре“ Жабаре;

11. Марко Чуљић, представник родитеља ОШ „Станислав Бинички“ Јасика;

Јована Минић, заменик представника родитеља ОШ „Станислав Бинички“ Јасика;

12. Марија Поповић, представник родитеља ОШ „Владислав Савић Јан“ Паруновац,

Јелена Радмановац, заменик представника родитеља ОШ „Владислав Савић Јан“ Паруновац;

13. Саша Цветковић, представник родитеља ОШ „Велизар Станковић Корчагин“ Велики Шиљеговац;

Немања Анђелковић, заменик представника родитеља ОШ „Велизар Станковић Корчагин“ Велики Шиљеговац;

14. Санела Лазовић, представник родитеља ОШ “Страхиња Поповић“ Дворане;

Марија Вуковић, заменик представника родитеља ОШ “Страхиња Поповић“ Дворане;

15. Јелена Павловић, представник родитеља ОШ “Брана Павловић“ Коњух;

Зорана Југовић, заменик представника родитеља ОШ “Брана Павловић“ Коњух;

16. Бојан Јовановић, представник родитеља ОШ „Васа Пелагић“ Падеж,

Миодраг Вељковић, заменик представника родитеља ОШ „Васа Пелагић“ Падеж;

17. Никола Пантелић, представник родитеља ОШ „Свети Сава“ Читлук,

Александра Ракић, заменик представника родитеља ОШ „Свети Сава“ Читлук;

18. Иван Ристић, представник родитеља, Музичка школа „Стеван Христић“ Крушевац

Александар Васић, заменик представника родитеља Музичка школа „Стеван Христић“ Крушевац;

19. Марија Гашић, представник родитеља Гимназије Крушевац,

Александра Аксентијевић, заменик представника родитеља Гимназије Крушевац;

20. Милена Маринковић, преставник родитеља Медицинске школе у Крушевцу,

Марина Миливојевић, заменик представника родитеља Медицинске школе у Крушевцу;

21. Славољуб Спасојевић, представник родитеља Економско-трговинске школе Крушевац,

Игор Вреск, заменик представника родитеља Економско-трговинске школе Крушевац;

22. Виолета Миленовић, представник родитеља Прве техничке школе Крушевац,

Душан Петровић, заменик представника родитеља Прве техничке школе Крушевац;

23. Гордана Вукићевић, представник родитеља Хемијско-технолошке школе Крушевац,

Славољуб Милановић, заменик представника родитеља Хемијско-технолошке школе Крушевац;

24. Марко Кашиковић, представник родитеља Политехничке школе „Милутин Миланковић“ Крушевац;

Катарина Михаиловић, заменик представника родитеља Политехничке школе „Милутин Миланковић“ Крушевац;

25. Љубиша Васић, представник родитеља ШОСО „Веселин Николић“ Крушевац,

Милутин Савић, заменик представника родитеља ШОСО „Веселин Николић“ Крушевац;

26. Стефан Робаћ, представник родитеља ПУ „Ната Вељковић“ Крушевац,
Драгана Крстић, заменик представника родитеља ПУ „Ната Вељковић“ Крушевац.

II - Савет родитеља има председника и заменика председника, које бирају чланови већином гласова од укупног броја чланова Савета.

III - Задатак Савета родитеља је да:

- Даје мишљење, иницира акције и предлаже мере за остваривање права детета, унапређивање образовања, васпитања и безбедности деце, односно ученика у Граду;

- Учествоје у утврђивању локалних планова и програма који су од значаја за остваривање образовања, васпитања и безбедности деце;

- Прати и разматра могућности за унапређивање једнаког приступа, доступности и могућности образовања и васпитања за децу, односно ученике и спречавања социјалне искључености деце, односно ученика из угрожених и осетљивих група на територији Града;

- Пружа подршку савету родитеља свих установа на територији Града у вези са питањима из њихове надлежности;

- Заступа интересе деце и ученика Града у ситуацијама које су од значаја за унапређивање њиховог образовања, васпитања, безбедности и добробити на територији Града;

- Сарађује са организацијама које делују у области образовања и васпитања, заштите здравља, социјалне заштите, културе, заштите и унапређења права детета и људских права;

- Обавља и друге послове у вези са образовањем и васпитањем на територији Града.

-

IV - Председник, заменик председника и чланови Савета родитеља послове из своје надлежности обављају без накнаде.

V - Савет сачињава полугодишњи извештај о свом раду и доставља га установама које имају своје представнике у Савету и Скупштини града Крушевца.

VI - Административно – техничке послове за потребе рада Савета обавља Одељење за послове органа Града – Служба за скупштинске послове.

VII - Доношењем овог решења престаје да важи Решење о именовану чланова Савета родитеља града Крушевца („Сл. лист града Крушевца " број 22/24)

VIII - Ово решење објавити у „Службеном листу града Крушевца“.

СКУПШТИНА ГРАДА КРУШЕВЦА

I Број:022-501/2025

ПРЕДСЕДНИЦА,
Драгана Баришић, с.р.

372

На основу члана 76. став 3. Закона о буџетском систему („Сл. гласник РС", бр. 54/09, 73/10, 101/10, 101/11, 93/12, 62/13, 63/13 - испр., 108/13, 142/14, 68/15 - др. закон, 103/15, 99/16, 113/17, 95/18, 31/19, 72/19, 149/20, 118/21, 118/21 - др. закон, 138/22, 92/23 и 94/24), члана 32. Закона о локалној самоуправи („Сл. гласник РС", бр. 129/07, 83/14 - др. закон, 101/16 -др. закон, 47/18 и 111/21 - др. закон) и члана 22. Статута града Крушевца ("Сл. лист града Крушевца“, бр. 15/18 и 11/24),

Скупштина града Крушевца, на седници одржаној дана 20. новембра 2025. године, донела је

ЗАКЉУЧАК

1. УСВАЈА СЕ Извештај о извршењу Одлуке о буџету града Крушевца за период јануар–септембар 2025. године.

2. Овај закључак објавити у „Службеном листу града Крушевца“.

СКУПШТИНА ГРАДА КРУШЕВЦА

I Број: 401-137/2025

ПРЕДСЕДНИЦА,
Драгана Баришић, с.р.

373

На основу члана 46. Закона о локалној самоуправи („Сл. гласник РС", бр. 129/07, 83/14 - др. закон, 101/16 - др. закон, 47/18 и 111/21- др. закон) и члана 22. Статута града Крушевца („Сл. лист града Крушевца", бр. 15/18 и 11/24),

Скупштина града Крушевца, на седници одржаној дана 20. новембра 2025. године, донела је

ЗАКЉУЧАК

I – УСВАЈА СЕ Информација о степену усклађености планираних и реализованих активности из програма пословања јавних предузећа на која се примењује Закон о јавним предузећима а чији је оснивач град Крушевац за период од 01.01.2025. до 30.09.2025. године са збирним приказом планираних и реализованих показатеља.

II – Овај закључак објавити у „Службеном листу града Крушевца“.

СКУПШТИНА ГРАДА КРУШЕВЦА

I Број: 023-122/2025

ПРЕДСЕДНИЦА,
Драгана Баришић, с.р.

III - АКТИ ГРАДСКОГ ВЕЋА ГРАДА КРУШЕВЦА

374

На основу члана 69. став 1. тачка 9. Закона о јавним предузећима („Сл. гласник РС“, бр. 15/16 и 88/19), члана 25. став 1. тачка 9. и члан 29. став 2. тачка 3. Одлуке о оснивању Јавног предузећа „Пословни центар “ Крушевац („Сл. листа Града Крушевца“, бр.5/13-пречишћен текст, 7/13, 4/15, 9/16, 7/18, 4/19, 14/22 и 20/22) и члана 50. Статута града Крушевца (“Сл. лист Града Крушевца”, бр.15/18 и 11/24)

Градско веће града Крушевца, на седници одржаној дана 13. новембра .2025. године донело је

РЕШЕЊЕ

I ДАЈЕ СЕ сагласност на Одлуку број 13327 од 07.11.2025. године о измени и допуни Правилника о унутрашњој организацији и систематизацији послова ЈП "Пословни центар" Крушевац (број 85 69 – пречишћен текст од 26.07.2022. године, број 12258 од 14.11.2022. године, број 943 од 23.01.2024. године, 5243 од 08.04.2024. године и 3554 од 14.03.2025. године) , коју је донео Директор.

II Овлашћује се Директор ЈП „ Пословни центар“ Крушевац да уради пречишћен текст Правилника о организацији и систематизацији послова ЈП „ Пословни центар “ Крушевац.

III Решење објавити у „Службеном листу града Крушевца“.

ГРАДСКО ВЕЋЕ ГРАДА КРУШЕВЦА

III Број 023-121/2025

ПРЕДСЕДНИК ВЕЋА,
Иван Манојловић, с.р.

375

На основу члана 50. Статута града Крушевца („Сл.лист града Крушевца" , бр. 15/18 и 11/24) и става 3. тачка 3. Решења о образовању и именовању Комисије за подстицање развоја пољопривреде („Сл. лист града Крушевца", бр. 6/22),

Градско веће града Крушевца, на седници одржаној дана 13. новембра2025.године донело је

РЕШЕЊЕ

I ДАЈЕ СЕ сагласност на Критеријуме за избор извођача за стручна предавања у области пољопривреде

II Ово решење објавити у „Службеном листу града Крушевца“.

ГРАДСКО ВЕЋЕ ГРАДА КРУШЕВЦА

III Бр.320-697/2025

ПРЕДСЕДНИК ВЕЋА,
Иван Манојловић, с.р.

*
* *

На основу става 3. тачка 3. Решења о образовању и именовању Комисије за подстицање развоја пољопривреде („Сл. лист града Крушевца“ број. 6/22), Програма подршке за спровођење пољопривредне политике и политике руралног развоја града Крушевца за 2025. годину, III број: 320-18/2025 од 04.03.2025. године,

Комисија за подстицање развоја пољопривреде на седници одржаној дана 17.октобра 2025. године донела је

КРИТЕРИЈУМЕ

за избор извођача за стручна предавања у области пољопривреде

1. Овим критеријумима ближе се прописују услови за избор извођача за стручна предавања у области пољопривреде на територији града Крушевца, као и начин остваривања права за ову меру.

2. Право на коришћење средстава за финансирање стручних предавања у области пољопривреде на територији града Крушевца, имају правна лица која су регистрована за спровођење ове мере, и која су уписана у одговарајући Регистар привредних субјеката.

3. Циљ стручних предавања је унапређење знања пољопривредних произвођача у следећим областима:

- унапређење знања пољопривредних произвођача на сточарским фармама кроз повећање продукције и побољшање квалитета сточне хране;
- активности пчела и пчелара током пролећног развоја друштава, искоришћавања паше, припреме за зиму и зимовања пчелињих друштава;
- заштита биља-воћарских, повртарских и ратарских култура и савремени приступи у заштити биља;
- употреба нових технологија у воћарству;
- употреба нових технологија у ратарству и
- употреба нових технологија у сточарству.

4. Извођач треба да испуњава следеће услове:

- да је регистрован у Регистру научноистраживачких организација;
- да је регистрован у Министарству пољопривреде, шумарства и водопривреде за обављање саветодавних и стручних послова и
- да има најмање пет година искуства у обављању послова едукације у области пољопривреде или реализације пројеката из области унапређења пољопривреде и едукације.

5. Износ услуга за стручна предавања на територији града Крушевца је 15.000,00 по теми, где су урачунати трошкови предавача и остали трошкови организације предавања, а максимално 250.000,00 по извођачу услуга.

6. Потребна документација за подносиоце захтева:

- Попуњена, потписана и оверена пријава за учешће;
- Копију извода о регистрацији привредног субјеката издату од стране Агенције за привредне регистре;
- Копију решења о регистрацији у Регистру научноистраживачких организација;
- Копију решења Министарства пољопривреде, шумарства и водопривреде за обављање саветодавних и стручних послова и
- Доказ о искуству у обављању послова едукације у области пољопривреде односно уговори о реализацији пројеката из области унапређења пољопривреде и едукације пољопривредних произвођача.

7. Начелник расписује Јавни позив за избор извођача за стручна предавања у области пољопривреде. Јавни позив ће бити отворен 5 (пет) дана од расписивања Јавног позива.

8. Комисија неће разматрати конкурсне пријаве са непотпуном конкурсном документацијом.

9. Исплата средстава врши се уплатом на текући рачун корисника, на основу уговора, по завршеном јавном позиву.

Број: 50/25

ПРЕДСЕДНИК КОМИСИЈЕ,
Наташа Бачлић, с.р.

376

На основу члана 9. став 2. тачка 9. и чл. 11. и 15. Закона о путевима („Сл гласник РС“, бр. 41/18, 95/18- др. закон и 92/23- др. закон) и члана 50. Статута града Крушевца („Сл лист града Крушевца“, бр.15/18 и 11/24),

Градско веће града Крушевца, на седници одржаној дана 19. новембра 2025. године, донело је

РЕШЕЊЕ

о образовању Комисије за успостављање означавања и вођења евиденције о јавним путевима на територији града Крушевца

I ОБРАЗУЈЕ СЕ Комисија за успостављање означавања и вођења евиденције о јавним путевима на територији града Крушевца (и даљем тексту: Комисија):

1. Милош Шелмић, дипл. инж. саобраћаја, запослен у Јавном предузећу за урбанизам и пројектовање Крушевац, председник Комисије,
2. Борка Младеновић, дипл. инж. грађ. запослена у Јавном предузећу за урбанизам и пројектовање Крушевац, члан Комисије,
3. Ирена Петровић, дипл. инж. грађ. запослена у Јавном предузећу за урбанизам и пројектовање Крушевац, члан Комисије,
4. Ненад Аврамовић, специјалиста струковних студија за путеве, запослен у Градској управи Крушевац, члан Комисије,
5. Горан Милић, дипл. економиста, запослен у Градској управи Крушевац, члан Комисије,
6. Јелена Брковић, дипл. инж. саобраћаја запослена у Градској управи Крушевац, члан Комисије

II Задатак Комисије је да:

- До 1. септембра 2026. године успостави евиденцију јавних путева на територији града Крушевца у складу са чланом 15. Закона о путевима („Сл гласник РС“, бр. 41/18, 95/18- др. закон и 92/23- др. закон) и Правилником о начину

означавања и евиденцији јавних путева („Сл. гласник РС“, бр. 65/19 и 42/24) и евиденцију преда управљачу пута - Јавном предузећу за урбанизам и пројектовање Крушевац, ради означавања јавних пута и вођење евиденције о јавним путевима и о саобраћајно-техничким подацима за те путеве.

- У складу са чланом 11. Закона о путевима и Правилником о садржини и форми извештаја о извршеној контроли и оцени стања јавних путева („Службени гласник РС“, број 34 /19) најкасније до 1. септембра 2026. године, поднесе годишњи извештај о извршеној контроли и оцени стања јавних путева Одељењу Градске управе надлежном за послове саобраћаја, као и Јавном предузећу за урбанизам и пројектовање Крушевац, ради њиховог даљег поступања у складу са законском обавезом управљача пута извештавања о извршеној контроли и стању општинских путева и улица.

III - Решење објавити у „Службеном листу града Крушевца“.

ГРАДСКО ВЕЋЕ ГРАДА КРУШЕВЦА

III Број: 344-1221/2025 ПРЕДСЕДНИК ВЕЋА,
Иван Манојловић, с.р.

377

На основу члана 12. став 3. Закона о путевима („Сл. гласник РС“ ,бр. 41/18, 95/18- др. закон и 93/23- др. закон), чл. 3, 6,42 и 43. Одлуке о општинским путевима и улицама на територији града Крушевца („Сл. листа града Крушевца“, бр. 6/20 и 14/22) и члана 50. Статута града Крушевца („Сл. лист града Крушевца", бр. 15/18 и 11/24),

Градско веће града Крушевца, на седници одржаној дана 19. новембра 2025. године, донело је

РЕШЕЊЕ

I - ДАЈЕ СЕ сагласност на Годишњи програм радова на изградњи, реконструкцији, одржавању и заштити јавних путева којима управља Град Крушевац за 2026. годину, број II- 3186 од 18.11.2025. године који је донело Јавно предузеће за урбанизам и пројектовање Крушевац.

II-Обавезује се Одељење за инспекцијске послове Градске управе града Крушевца да прати спровођење и реализацију Годишњи програм радова на изградњи, реконструкцији, одржавању и

заштити јавних путева којима управља Град Крушевац за 2026. годину

III - Ово Решење објавити у „Службеном листу града Крушевца“.

ГРАДСКО ВЕЋЕ ГРАДА КРУШЕВЦА

III Број: 344-1222/2025 ПРЕДСЕДНИК ВЕЋА,
Иван Манојловић, с.р.

IV - АКТИ ГРАДСКЕ УПРАВЕ ГРАДА КРУШЕВЦА

378

На основу члана 10. став 1. и 2. Закона о стратешкој процени утицаја на животну средину („Службени гласник РС“, број 94/24), члана 46. став 2. Закона о планирању и изградњи („Сл. гл. РС“, бр. 72/09, 81/09-испр, 64/10- одлука УС, 24/11, 121/12, 42/13-одлука УС, 50/13-одлука УС, 98/13-одлука УС, 132/14, 145/14, 83/18, 31/19, 37/19-други закон, 9/20, 52/21 и 62/23),

Градска управа града Крушевца, дана 12. септембар 2025. године, донела је

ОДЛУКУ

О НЕПРИСТУПАЊУ ИЗРАДИ СТРАТЕШКЕ ПРОЦЕНЕ УТИЦАЈА ИЗМЕНЕ И ДОПУНЕ ПГР „ИСТОК 4“ У КРУШЕВЦУ У ДЕЛУ КАТАСТАРСКИХ ПАРЦЕЛА БР. 2724/2, 2724/3, 2724/4, 2724/5, 2724/6, 2724/7 И 2729, СВЕ К.О. ДЕДИНА НА ЖИВОТНУ СРЕДИНУ

Члан 1.

НЕ ПРИСТУПА СЕ изради стратешке процене утицаја Измене и допуне ПГР „Исток 4“ у Крушевцу у делу катастарских парцела бр. 2724/2, 2724/3, 2724/4, 2724/5, 2724/6, 2724/7 и 2729, све К.О. Дедина на животну средину (у даљем тексту Измена плана).

Члан 2.

Измене и допуне ПГР „Исток 4“ у Крушевцу (Сл. лист града Крушевца 9/19, 23/21), у делу катастарских парцела бр. и 2724/2, 2724/3, 2724/4, 2724/5, 2724/6, 2724/7 и 2729, све К.О. Дедина (у даљем тексту: ИД плана) израђује се на основу поднете иницијативе, а ради преиспитивања планских решења и усклађивања са променама насталим у простору, односно прерасподеле

претежно планиране намене у површине намењених комерцијалним делатностима, у делу просторне целине у оквиру рубне зоне „Исток“.

Граница обухвата Измена плана односи се на катастарске парцеле бр. 2724/2, 2724/3, 2724/4, 2724/5, 2724/6, 2724/7 и 2729, све К.О. Дедина, у делу просторне целине 8.2.2.11, како је означено у ППР „Исток 4“.

Граница обухвата Измена плана, приказана је у графичком прилогу и може се сматрати прелиминарном, а коначна граница биће дефинисана у фази припреме Нацрта плана.

Концептуални оквир планирања у делу источне рубне зоне града, односи се на усклађивање планиране претежне намене и промена насталих у непосредном окружењу наведених катастарских парцела у делу рубне просторне зоне. Планирана претежна намена рубне зоне је периурбано становање, са комерцијалним и привредним делатностима, примереним становању, јавне функције и зеленило, тако да не постоји значајнији утицај на животну средину и одрживи развој.

Члан 3.

Услови и смернице планских документа вишег реда и развојних стратегија за израду Плана, садржани су у Генералном урбанистичком плану Крушевац 2025 („Сл. лист града Крушевца“ бр. 3/15, 13/19 и 7/21). ГУП-ом су одређене просторне целине за даљу разраду плановима генералне регулације, од којих је и ППР Исток 4, означен као просторна зона 8, део „рубне зоне Исток“, са планираном претежном наменом породично и периурбано становање, комерцијалне и привредне делатности примерене становању и зеленило. Значајне површине ове зоне су ван границе грађевинског подручја чија је основна намена пољопривредно земљиште и у зони заштите далеководна.

Члан 4.

Подручје обухваћено планом односи се на катастарске парцеле бр. 2724/2, 2724/3, 2724/4, 2724/5, 2724/6, 2724/7 и 2729 К.О. Дедина, у оквиру насеља Дедина. Дедина је приградско насеље, у рубној зони града, са укупно 2380 становника и спада у насеља малих густина насељености. Основна начела планирања заснивају се на принципима рационалног коришћења земљишта у складу са планираним наменама. Основни циљ планирања је промена намене предметних парцела у површине за комерцијалне делатности, уз поштовање прописа изградње у заштитним зонама далеководна и дефинисање урбанистичких параметара уређења и заштите простора. У

обухвату плана је прерасподела претежно планираних површина и површина за комерцијалне делатности у оквиру грађевинског земљишта. На основу анализа и података о постојећим утицајима, потенцијалне изворе загађења ваздуха представљају индивидуална ложишта и друмски саобраћај. Потенцијални извор буке представља саобраћај. Планирана намена и инфраструктурна мрежа усклађују се са постојећом мрежом инфраструктуре и успостављеним заштитним зонама далеководна. На подручју Плана нема заштићених природних добара, и не постоје категорисана културна добра која представљају културно – историјску баштину. Обавезне мере заштите животне средине од различитих видова загађења и деградације, чиме се смањују ризици по здравље становништва, саставни је део основног плана. Не планирају се садржаји који могу неповољно да утичу на животну средину и смањење еколошког капацитета.

Члан 5.

На основу карактеристика Измена плана из чл. 2, чл. 3. и 4 ове одлуке, као и на основу Образложења и критеријума за одређивање могућих утицаја Измене и допуне ППР „Исток 4“ у Крушевцу у делу катастарских парцела бр. 2724/2, 2724/3, 2724/4, 2724/5, 2724/6, 2724/7 и 2729, све К.О. Дедина на животну средину, као и на основу Сагласности бр. 501-232/2025-09 од 10.09.2025.године, Служба за заштиту животне средине Одељење за инвестиције, привреду и заштиту животне средине, Градске управе града Крушевца, оцењено је да не постоји могућност значајнијих утицаја на животну средину, тако да је одлучено да се не приступа изради стратешке процене утицаја Измене и допуне ППР „Исток 4“ у Крушевцу у делу катастарских парцела бр. 2724/2, 2724/3, 2724/4, 2724/5, 2724/6, 2724/7 и 2729, све К.О. Дедина на животну средину, а у складу са чланом 13. Закона о стратешкој процени утицаја на животну средину („Сл. гласник РС“, број 94/24).

Члан 6.

Ова одлука је саставни део Одлуке о изради Измене и допуне ППР „Исток 4“ у Крушевцу у делу катастарских парцела бр. 2724/2, 2724/3, 2724/4, 2724/5, 2724/6, 2724/7 и 2729, све К.О. Дедина и објављује се у „Службеном листу града Крушевца“.

ГРАДСКА УПРАВА ГРАДА КРУШЕВЦА

IV Број. 350-892./2025

НАЧЕЛНИК,
Весна Анђелић, с.р.

379

На основу члана 10. став 1. и 2. Закона о стратешкој процени утицаја на животну средину („Службени гласник РС“, број 94/24), члана 46. став 2. Закона о планирању и изградњи (“Сл. гл. РС”, бр.72/09, 81/09-испр, 64/10- одлука УС, 24/11, 121/12, 42/13-одлука УС, 50/13-одлука УС, 98/13-одлука УС, 132/14, 145/14, 83/18, 31/19, 37/19-други закон, 9/20, 52/21 и 62/23),

Градска управа града Крушевца, дана 25.септембра.2025. године, донела је

О Д Л У К У**О НЕПРИСТУПАЊУ ИЗРАДИ СТРАТЕШКЕ ПРОЦЕНЕ УТИЦАЈА ПЛАНА ГЕНЕРАЛНЕ РЕГУЛАЦИЈЕ „ВЕЛИКО ГОЛОВОДЕ И МОДРИЦА“ НА ЖИВОТНУ СРЕДИНУ****Члан 1.**

НЕ ПРИСТУПА СЕ изради стратешке процене утицаја Плана генералне регулације „Велико Головоде и Модрица“ на животну средину (у даљем тексту План).

Члан 2.

План се израђује на основу смерница из плана вишег реда и Извештаја о стратешкој процени утицаја плана на животну средину, рађене за Просторни план града Крушевца (Службени лист града Крушевца, бр. 4/11, 15-2/20 – испр. и 10/21 - испр.).

Граница Плана обухвата грађевинско подручје насеља Велико Головоде у оквиру К.О. Велико Головоде и насеља Модрица у оквиру К.О. Модрица, односно претежно изграђена подручја насеља, која су повезана државним путем ПБ реда бр. 415 (Крушевац - Велики Јастребац - Мала Плана - Прокупље), као и општинским путевима са околним насељима. Укупна површина обухвата Плана је оквирно око 280ха.

Граница Плана, приказана је у графичком прилогу и може се сматрати прелиминарном, а коначна граница биће дефинисана у фази припреме Нацрта.

Планом се дефинише грађевинско подручје насеља Велико Головоде и Модрица, површине јавне намене, претежна намена и урбанистички параметри изградње, односно садржи све потребне елементе за уређење и изградњу. Планирани развој

ове зоне усмерен је на одржив развој насеља и уређење у складу са планираним наменама у оквиру одређеног грађевинског подручја (уређени и изграђени део насељеног места, као и неизграђени део подручја одређен планом за заштиту, уређење или изградњу објеката).

Квалитет животне средине у еколошкој целини „Крушевац 2“ је у великој мери очуван, тако да је концепт заштите елемената животне средине усмерен на рационално коришћење природних ресурса (воде, пољопривредно и шумско земљиште, шуме), унапређење животне и радне средине насеља (уређење и опремање комуналном инфраструктуром и потребним садржајима), заштити и одрживом коришћењу природних добара (пољопривредно и шумско земљиште, природни предели, биодиверзитет).

Члан 3.

Услови и смернице планских документа вишег реда и развојних стратегија за израду Плана, садржани су у Просторном плану Града Крушевца („Сл. лист Града Крушевца“, бр. 4/11, 15-2/20 – испр. и 10/21 - испр.). Просторним планом су оквирно одређене целине грађевинских подручја насељених места, као и планиране потенцијалне радне зоне. Насеља Велико Головоде и Модрица у планираној мрежи насеља припадају руралном подручју, као примарна сеоска насеља збијеног типа, али са израженим потенцијалима за развој због близине урбаног подручја Крушевца и саобраћајне повезаности. Просторним планом је за примарна сеоска насеља у оквиру шема уређења насеља приказан основни ниво опремљености насеља (Шема бр. 10.) и прописана правила уређења и грађења. Даља разрада Просторног плана врши се урбанистичким плановима, поред дефинисаних смерницама „и за друга насеља за која се укаже потреба“.

Члан 4.

План обухвата подручје југоисточно од Крушевца, на правцу државног пута ПБ реда бр. 415. Удаљеност од Крушевца је 5 или 7км у непосредној близини. Терени су делимично равничарски и брдски, просечне надморске висине 172м, долињским странама реке Расине и Модричке реке.

Планирана намена је у складу са планом вишег реда - становање рураног типа. Планом се унапређује капацитет и квалитет насељских

садржаја у циљу побољшања услова живота у руралном подручју и прецизније дефинише грађевинско подручје и правила уређења. Основни циљеви заштите земљишта се односе на рационално коришћење грађевинског земљишта, одрживи развој пољопривреде, али и развој инфраструктуре и доступности на сеоском подручју. Планом се прописују мере заштите од потенцијалних извора загађења ваздуха, као урбанистичке мере превенције и контроле емисије загађујућих материја и техничке мере на основу важећих прописа из ове области. Такође, План дефинише услове коришћења и правила изградње хидротехничке инфраструктуре, као и заштите површинских водотока. Одрживи развој, рационално коришћење простора и заштита природних ресурса представља приоритет у планирању простора. Према расположивим подацима, на подручју Плана нема заштићених природних добара, као ни заштићених културних добара и споменика културе који представљају културно историјску баштину. Одрживи развој, еколошки прихватљива планска решења су у складу са планираном наменом и према смерницама стратешке процене утицаја плана вишег реда (Просторни план града Крушевца). Не планирају се садржаји који могу неповољно да утичу на животну средину и смањење еколошког капацитета животне средине. Планирани садржаји подразумевају еколошки прихватљива решења, усаглашена са прописаним мерама заштите на свим нивоима. Планирана намена и планска решења усмерена су на унапређење услова живота у руралном подручју, а у циљу смањења и спречавања ризика по људско здравље и животну средину.

Члан 5.

На основу карактеристика Плана из чл. 2, 3. и чл. 4 ове одлуке, као и на основу Образложења и критеријума за одређивање могућих утицаја Плана генералне регулације „Велико Головоде и Модрица“ на животну средину, као и на основу Сагласности бр. 501-225/2025-09 од 24.09.2025.године, Служба за заштиту животне средине, Одељење за инвестиције, привреду и заштиту животне средине, Градске управе града Крушевца, оцењено је да не постоји могућност значајнијих утицаја на животну средину, тако да је одлучено да се не приступа изради стратешке процене утицаја Плана генералне регулације „Велико Головоде и Модрица“ на животну средину, а у складу са чланом 13. Закона о стратешкој процени утицаја на животну средину („Сл. гласник РС“, број 94/24).

Члан 6.

Ова одлука је саставни део Одлуке о изради Плана генералне регулације „Велико Головоде и Модрица“ и објављује се у „Службеном листу града Крушевца“.

ГРАДСКА УПРАВА ГРАДА КРУШЕВЦА

IV Број 350-933./2025

НАЧЕЛНИК,
Весна Анђелић, с.р.

380

На основу члана 10. ст. 1. и 2. Закона о стратешкој процени утицаја на животну средину („Службени гласник РС“, број 94/24), члана 46. став 2. Закона о планирању и изградњи („Сл. гл. РС“, бр.72/09, 81/09-испр, 64/10- одлука УС, 24/11, 121/12, 42/13-одлука УС, 50/13-одлука УС, 98/13-одлука УС, 132/14, 145/14, 83/18, 31/19, 37/19-други закон, 9/20, 52/21 и 62/23),

Градска управа града Крушевца, дана 25. септембра 2025. године, донела је

ОДЛУКУ

О НЕПРИСТУПАЊУ ИЗРАДИ СТРАТЕШКЕ ПРОЦЕНЕ УТИЦАЈА ПЛАНА ГЕНЕРАЛНЕ РЕГУЛАЦИЈЕ „ВЕЛИКИ ШИЉЕГОВАЦ“ НА ЖИВОТНУ СРЕДИНУ

Члан 1.

НЕ ПРИСТУПА СЕ изради стратешке процене утицаја Плана генералне регулације „Велики Шиљеговац“ на животну средину (у даљем тексту План).

Члан 2.

План се израђује на основу смерница из плана вишег реда и Извештаја о стратешкој процени утицаја плана на животну средину, рађене за Просторни план града Крушевца („Службени лист Града Крушевца“, бр. 4/11, 15-2/20 – испр. и 10/21 - испр.).

Граница ППР „Велики Шиљеговац“ обухвата грађевинско подручје насељеног места Велики Шиљеговац, у оквиру К.О. Велики Шиљеговац, са леве и десне стране Државног пута IIА реда бр. 216 (веза са државним путем 215 - Каоник - Рибаре - Вукања - Прокупље - Житорађа - Дољевац - веза са

државним путем А1), оквирне површине од око 553ха.

Граница Плана, приказана је у графичком прилогу и може се сматрати прелиминарном, а коначна граница биће дефинисана у фази припреме Нацрта.

Планом се прецизније дефинише грађевинско подручје насеља Велики Шиљеговац, површине јавне намене, претежна намена и урбанистички параметри, односно садржи све потребне елементе за уређење и изградњу. Планирани развој ове зоне усмерен је на одржив развој насеља и уређење у складу са планираним наменама у оквиру одређеног грађевинског подручја (уређени и изграђени део насељеног места, као и неизграђени део подручја одређен планом за заштиту, уређење или изградњу објеката), у односу на ранг и значај насеља.

Квалитет животне средине у подручју Великог Шиљеговца је у великој мери очуван, тако да је концепт заштите елемената животне средине усмерен на рационално коришћење природних ресурса (воде, пољопривредно и шумско земљиште, шуме), унапређење животне и радне средине (уређење и опремање комуналном инфраструктуром и потребним садржајима), заштити и одрживом коришћењу природних и културних добара (пољопривредно земљиште, природни предели, биодиверзитет).

Члан 3.

Услови и смернице планских документа вишег реда и развојних стратегија за израду Плана, садржани су у Просторном плану Града Крушевца („Сл. лист Града Крушевца“, бр. 4/11, 15-2/20 – испр. и 10/21 - испр.). Просторним планом су оквирно одређене целине грађевинских подручја насељених места, а насеље Велики Шиљеговац у мрежи насеља припада руралном подручју као секундарни центар, са израженим потенцијалима за развој на основу природних капацитета, развијене пољопривредне производње и планиране потенцијалне радне зоне. Просторним планом прописана је даља разрада израдом плана генералне регулације за насеље Велики Шиљеговац.

Члан 4.

План обухвата део КО Велики Шиљеговац, грађевинско подручје насеља, односно претежно изграђено подручје насеља Велики Шиљеговац. Удаљеност од Крушевца је 22 км. Подручје Великог Шиљеговца, југоисточно од Крушевца, на

долинским странама Рибарске реке, обухвата и брдовите терене према југу и југозападу, према Јастрепцу. Планирана намена је у складу са планом вишег реда - становање руралног типа. Планом се унапређује капацитет и квалитет насељских садржаја у циљу побољшања услова живота у руралном подручју и прецизније дефинише грађевинско подручје и правила уређења. Основна начела планирања заснивају се на принципима рационалног коришћења земљишта у складу са планираним наменама у оквиру дефинисаног грађевинског подручја, као и заштите пољопривредног и шумског земљишта. Мерења и испитивање квалитета ваздуха у руралном делу територије нису вршена, а потенцијални извори загађења су индивидуална ложишта и саобраћај, тако да нема већих загађивача, изразито је пољопривредни крај, посебно сточарски. Планом се прописују мере заштите од потенцијалних извора загађења ваздуха, као урбанистичке мере превенције и контроле емисије загађујућих материја и техничке мере на основу важећих прописа из ове области. План дефинише услове коришћења и правила изградње хидротехничке инфраструктуре, као и заштиту површинских водотокова изградњом постројења за пречишћавање отпадних вода и спровођењем посебних мера заштите, као и заштите локалног изворишта водоснабдевања. Према расположивим подацима, на подручју Плана нема заштићених природних добара, као ни заштићених културних добара и споменика културе који представљају културно историјску баштину. Одрживи развој, рационално коришћење простора и заштита природних ресурса представља приоритет у планирању простора. Развијена је пољопривредна производња, ратарско-воћарска, бројни расадници. У складу са начелима и смерницама плана вишег реда, за који је рађена стратешка процена утицаја на животну средину, разрадом планских решења, успоставља се оквир за реализацију планираних намена, у циљу унапређења насеља, саобраћајне и комуналне инфраструктуре. Не планирају се садржаји који могу неповољно да утичу на животну средину и смањење еколошког капацитета животне средине. Заштита посебних природних потенцијала подручја један је од приоритетних циљева плана у складу са прописима и посебним условима надлежних институција. Планирани садржаји подразумевају еколошки прихватљива решења, усаглашена са прописаним мерама заштите на свим нивоима.

Члан 5.

На основу карактеристика Плана из 2, 3. и 4 ове одлуке, као и на основу Образложења и критеријума за одређивање могућих утицаја Плана генералне регулације „Велики Шиљеговац“ на животну средину, као и на основу Сагласности бр. 501-228/2025-09 од 24.09.2025. године, Служба за заштиту животне средине, Одељење за инвестиције, привреду и заштиту животне средине, Градске управе града Крушевца, оцењено је да не постоји могућност значајнијих утицаја на животну средину, тако да је одлучено да се не приступа изради стратешке процене утицаја Плана генералне регулације „Велики Шиљеговац“ на животну средину, а у складу са чланом 13. Закона о стратешкој процени утицаја на животну средину („Сл. гласник РС“, број 94/24).

Члан 6.

Ова одлука је саставни део Одлуке о изради Плана генералне регулације „Велики Шиљеговац“ и објављује се у „Службеном листу града Крушевца“.

ГРАДСКА УПРАВА ГРАДА КРУШЕВЦА

IV Бр. 350-932./2025

НАЧЕЛНИК,
Весна Анђелић, с.р.

381

На основу члана 10. став 1. и 2. Закона о стратешкој процени утицаја на животну средину („Службени гласник РС“, број 94/24), члана 46. став 2. Закона о планирању и изградњи („Сл. гл. РС“, бр.72/09, 81/09-испр, 64/10- одлука УС, 24/11, 121/12, 42/13-одлука УС, 50/13-одлука УС, 98/13-одлука УС, 132/14, 145/14, 83/18, 31/19, 37/19-други закон, 09/20, 52/21 и 62/23) Градска управа града Крушевца, дана 29.септембра 2025. године, донело је:

ОДЛУКУ

**О НЕПРИСТУПАЊУ ИЗРАДИ СТРАТЕШКЕ
ПРОЦЕНЕ УТИЦАЈА
ИЗМЕНА И ДОПУНА ПЛАНА ДЕТАЉНЕ
РЕГУЛАЦИЈЕ „ХАЈДУК ВЕЉКОВА СЕВЕР“
ЗА УРБАНИСТИЧКУ ЗОНУ А4 И
УРБАНИСТИЧКУ ЗОНУ А1.3 НА ЖИВОТНУ
СРЕДИНУ**

Члан 1.

НЕ ПРИСТУПА СЕ изради стратешке процене утицаја Измена и допуна Плана детаљне регулације

„Хајдук Вељкова север“ за урбанистичку зону А4 и урбанистичку зону А1.3 на животну средину (у даљем тексту: Измена плана).

Члан 2.

Измене и допуне ПДР „Хајдук Вељкова - север“, за урбанистичку зону А4 и А1.3 обухватају део стамбено мешовите зоне града, оивичен улицама Хајдук Вељкова, 12. пешадијског пука и Поручника Божидара и односе се на преиспитивање планираних намена, усклађивање урбанистичких параметара и функционално усаглашавање са концептом уређења и заштите ширег простора.

Измене плана односе се на урбанистичке зоне А4 и А1.3, како је означено ПДР-ом „Хајдук Вељкова север“ („Службени лист града Крушевца“, бр. 19/19 и 20/22), односно за простор ограничен улицама Хајдук Вељкова, 12. пешадијски пук и Поручника Божидара, укупне површине око 1,9ха.

Граница обухвата Измена плана, приказана је у графичком прилогу и може се сматрати прелиминарном, а коначна граница биће дефинисана у фази припреме Нацрта Измена плана.

Измене плана дефинишу детаљну намену и правила уређења, ради усклађивања урбанистичких параметара, са наменама и насталим променама у окружењу, у циљу функционалног повезивања и реконструкције урбанистичке зоне, као атрактивне локације са планираним наменама.

Члан 3.

Услови и смернице планских документа вишег реда и развојних стратегија за израду Плана, садржани су у Плану генералне регулације Центар у Крушевцу („Сл. лист Града Крушевца“ бр. 14/16, 11/18, 18/20, 15/22 – испр. и 17/22). ППР-ом су одређене просторне целине за даљу разраду плановима детаљне регулације, за део централне градске зоне и стамбено мешовите просторне зоне. Централну градску зону карактерише разноврсност намена, становање високих и средњих густина, концентрација јавних функција карактеристичних за стамбено мешовиту зону која се развијала непосредно уз централну зону, са преовлађујућом наменом становање, допунска и пратећа намена је комерцијална делатост и вишепородично становање.

Члан 4.

Предметна локација је део стамбено мешовите зоне града која се непосредно наслања на централну градску зону, односно налази се између

улица Хајдук Вељкове, 12. пешадијског пука и Поручника Божицара. Ради се о изграђеном грађевинском земљишту, делу стамбено мешовите градске зоне. Измене се односе на функционално унапређење и усклађивање урбанистичких параметара са планираном наменом и капацитетима инфраструктуре. Планирана инфраструктурна мрежа и објекти усклађују се са постојећом мрежом инфраструктуре, на основу планова вишег реда и према условима надлежних предузећа. Основна начела планирања заснивају се на принципима рационалног коришћења земљишта у складу са планираним наменама. У обухвату Измена плана је грађевинско земљиште. На основу анализа и података о постојећим утицајима, потенцијалне изворе загађења ваздуха представљају тачкасти извори - индивидуална ложишта и линијски извори - саобраћај на значајним градским улицама. Површинских водотокова нема. Кошијски поток је зацељен у улици 12. пешадијски пук, а све површинске и отпадне воде одводе се према градским колекторима. Планом су дефинисани услови и правила изградње хидротехничке инфраструктуре. На подручју Плана нема заштићених природних добара, и нема заштићених културних добара, који представљају културно - историјску баштину. Не постоје области или природни предели којима је признат заштићен статус на државном или међународном нивоу, и нема података о областима за које треба одредити посебне режиме заштите. Правила уређења слободних и зелених површина, као и уређење јавних површина, доприноси заштити урбано пожељних биљних и животињских врста. Не планирају се садржаји који могу неповољно да утичу на животну средину и еколошки капацитет.

Члан 5.

На основу карактеристика Измена плана из 2, чл. 3. и 4. ове одлуке, као и на основу Образложења и критеријума за одређивање могућих утицаја Измена и допуна Плана детаљне регулације „Хајдук Вељкова север“ за урбанистичку зону А4 и урбанистичку зону А1.3 на животну средину, као и на основу Сагласности бр. 501-238/2025-09 од 29.09.2025.године, Служба за заштиту животне средине, Одељење за инвестиције, привреду и заштиту животне средине, Градске управе града Крушевца, оцењено је да не постоји могућност значајнијих утицаја на животну средину, тако да је одлучено да се не приступа изради стратешке

процене утицаја Измена и допуна Плана детаљне регулације „Хајдук Вељкова север“ за урбанистичку зону А4 и урбанистичку зону А1.3 на животну средину, а у складу са чланом 13. Закона о стратешкој процени утицаја на животну средину („Сл. гласник РС“, број 94/24).

Члан 6.

Ова одлука је саставни део Одлуке о изради Измена и допуна Плана детаљне регулације „Хајдук Вељкова север“ за урбанистичку зону А4 и урбанистичку зону А1.3 и објављује се у „Службеном листу града Крушевца“.

ГРАДСКА УПРАВА ГРАДА КРУШЕВЦА

IV Број 350-952./2025

НАЧЕЛНИК,
Весна Анђелић, с.р.

Ред.
бр.

С А Д Р Ж А Ј

І – АКТИ СКУПШТИНЕ ГРАДА КРУШЕВЦА

344	Одлука о утврђивању права родитељу-неговатељу на месечну новчану накнаду на територији града Крушевца.	1
345	Одлука о утврђивању просечних цена квадратног метра непокретности за утврђивање пореза на имовину за 2026.годину на територији града Крушевца.	3
346	Одлука о изменама и допунама Одлуке о организацији Градске управе града Крушевца.	4
347	Одлука о изради Регионалног плана управљања отпадом за град Крушевац и општине Блаце, Брус, Александравац, Тићевац и Варварин за период 2025-2034.године.	10
348	Измене и допуне Програма коришћења средстава Буџетског фонда за заштиту животне средине града Крушевца за 2025.годину.	11
349	Програм унапређења социјалне заштите на територији града Крушевца за 2026.годину.	16
350	Одлуке о доношењу Плана детаљне регулације „Ново гробље - запад“ у Крушевцу.	22
351	Одлука о доношењу Измене и допуне Измене Плана детаљне регулације стамбено-пословног блока Колонија (урбанистички подблок Ц2	52
352	Одлука о доношењу Плана детаљне регулације „Јасички пут“.	61
353	Одлука о доношењу Измене и допуне Плана генералне регулације „Запад 2“ у делу просторне зоне 10.	85
354	Одлука о изради измена и допуна Плана детаљне регулације „Хајдук Вељкова Север“ за урбанистичку зону А4 и урбанистичку зону А1.3.	100
355	Одлука о изради Измене и допуне ППР „Исток 4“ у Крушевцу у делу катастарских парцела бр. 2724/2, 2724/3, 2724/4, 2724/5, 2724/6, 2724/7 и 2729, све К.О. Дедина.	103
356	Одлука о изради Плана генералне регулације „Велики Шилеговац“.	104
357	Одлука о изради Плана генералне регулације „Велико Головоде и Модрица“.	106
358	Решење о давању сагласности на Одлуку Надзорног одбора ЈКП „Водовод-Крушевац“ Крушевац бр. 35/2 од 19.09.2025. године да се ЈКП „Водовод-Крушевац“ Крушевац кредитно задужи, за набавку основних средстава Предузећа.	108
359	Решење о давању сагласности на Одлуку Надзорног одбора ЈКП „Крушевац“ са ПО Крушевац број 9447 од 08.10.2025. године којом се врши Измена и допуна III Програма пословања ЈКП „Крушевац“ са ПО Крушевац за 2025. годину.	109
360	Решење о давању сагласности на измену Програма рада Установе "Центар за особе са инвалидитетом" за 2025. годину.	109
361	Решење о давању сагласности на измену Програма рада Центра за социјални рад у Крушевцу за 2025. годину.	110
362	Решење о именовану вршиоца дужности директора Центра за социјални рад у Крушевцу.	110
363	Решење о разрешењу и именовану члана Управног одбора Предшколске установе „Ната Вељковић“ Крушевац.	110
364	Решења о разрешењу и именовану члана Школског одбора Основне школе „Доситеј Обрадовић“ у Крушевцу.	111
365	Решења о разрешењу и именовану члана Школског одбора Основне школе „Драгомир Марковић“ Крушевац.	111

366	Решења о разрешењу и именовану чланова Школског одбора Основне школе „Јован Јовановић Змај“ у Крушевцу.	111
367	Решење о разрешењу и именовану члана Школског одбора Основне школе „Владислав Савић Јан“ у Паруновцу.	112
368	Решење о разрешењу и именовану чланова Школског одбора Основне школе „Кнез Лазар“ у Великим Купцима	112
369	Решење о разрешењу и именовану чланова Школског одбора Основне школе „Страхиња Поповић“ Дворане.	112
370	Решење о разрешењу и именовану чланова Школског одбора Гимназије у Крушевцу.	113
371	Решења о именовану чланова Савета родитеља града Крушевца.	113
372	Закључак о усвајању Извештаја о извршењу Одлуке о буџету града Крушевца за период јануар-септембар 2025.године	115
373	Закључак о усвајању Информације о степену усклађености планираних и реализованих активности из програма пословања јавних предузећа на која се примењује Закон о јавним предузећима, а чији је оснивач град Крушевац, за период од 01.01.2025. до 30.09.2025. године са збирним приказом планираних и реализованих показатеља.	115

III – АКТИ ГРАДСКОГ ВЕЋА ГРАДА КРУШЕВЦА

374	Решење о давању сагласности на Одлуку број 13327 од 07.11.2025.године о измени и допуни Правилника о унутрашњој организацији и систематизацији послова ЈП „Пословни центар Крушевац.	116
375	Решење о давању сагласности на Критеријуме иа избор извођача за стручна предавања у области пољопривреде, са Критеријумима	116
376	Решење о образовању Комисије за успостављање означавања и вођења евиденције о јавним путевима на територији града Крушевца.	117
377	Решење о давању сагласности на Годишњи програм радова на изградњи, реконструкцији, одржавању и заштити јавних путева којима управља Град Крушевац за 2026. годину	118

IV– АКТИ ГРАДСКЕ УПРАВЕ ГРАДА КРУШЕВЦА

378	Одлука о неприступању изради стратешке процене утицаја Измене и допуне ППР „Исток 4“ у Крушевцу у делу катастарских парцела бр. 2724/2, 2724/3, 2724/4, 2724/5, 2724/6, 2724/7 и 2729, све К.О. Дедина, на животу средину	118
379	Одлука о неприступању изради стратешке процене утицаја Плана генералне регулације „Велико Головоде и Модрица“, на животу средину	120
380	Одлука о неприступању изради стратешке процене утицаја Плана генералне регулације „Велики Шиљеговац“, на животу средину	121
381	Одлука о неприступању изради стратешке процене утицаја измена и допуна Плана детаљне регулације „Хајдук Вељкова Север“ за урбанистичку зону А4 и урбанистичку зону А1.3., на животу средину	123